

625

Leer - Westerstede ZOB

Hol Dir Die App

Die Buslinie 625 (Leer - Westerstede ZOB) hat 16 Routen

(1) Großsander: 15:50(2) Hasselt: 13:25(3) Hesel Sz: 08:16(4) Kleinsander: 13:15(5) Leer Zob: 06:15 - 13:20(6) Remels: 11:30(7) Remels Gs: 06:50(8) Remels Ostertorstraße/friedhofsallee: 15:40(9) Remels Schulzentrum/höststraße: 07:35(10) Remels Sz: 07:20 - 12:40(11) Remels Sz: 11:23(12) Schwerinsdorf: 16:30(13) Selverde: 15:30(14) Westerstede: 07:20(15) Westerstede Gymnasium: 12:25(16) Westerstede Zob: 07:15 - 13:20
Verwende Moovit, um die nächste Station der Buslinie 625 zu finden und um zu erfahren wann die nächste Buslinie 625 kommt.

Richtung: Großsander

32 Haltestellen

[LINIENPLAN ANZEIGEN](#)

Leer(Ostfriesl) Zob
 Leer(Ostfriesl) Friesen-/Augustenstraße
 Leer(Ostfriesl) Friesenstraße/Turnerweg
 Leer(Ostfriesl) Heisfelder Straße/Burfehner Weg
 Leer(Ostfriesl) Hauptstraße/Kastanienallee
 Leer(Ostfriesl)-Loga
 Hauptstraße/Eichendorffstraße
 Leer(Ostfriesl) Hohe Loga/Logaer Weg
 Leer(Ostfriesl) Hohe Loga/Mittelweg
 Leer(Ostfriesl) Logabirumer Str./Hohe Heide
 Leer(Ostfriesl) Logabirumer Straße/Feldstraße
 Nortmoor B436/Gewerbegebiet
 Brinkum(Ostfriesl) B436/ Gewerbestraße
 Holtland B 436/Kreuzung
 Hesel(Ostfriesl) An Der Fabrik/B436
 Hesel(Ostfriesl) Im Brink/Falkenstraße
 Hesel(Ostfriesl) B436/Am Timmersberge
 Hesel(Ostfriesl) L24/B436
 Hesel(Ostfriesl) L24/ Zum Forsthaus
 Schwerinsdorf L24/Waldstraße

Buslinie 625 Fahrpläne

Abfahrzeiten in Richtung Großsander

| | |
|------------|--------------|
| Montag | Kein Betrieb |
| Dienstag | 15:50 |
| Mittwoch | 15:50 |
| Donnerstag | Kein Betrieb |
| Freitag | Kein Betrieb |
| Samstag | Kein Betrieb |
| Sonntag | Kein Betrieb |

Buslinie 625 Info

Richtung: Großsander

Stationen: 32

Fahrdauer: 46 Min

Linien Informationen:

Schwerinsdorf Oldendorfer Straße/Schoolpad

Schwerinsdorf Oldendorfer-/Kirchstraße

Schwerinsdorf Budenmeerstraße/Neuer Weg

Selverde Süderstraße/L24

Selverde L24/Am Torfmoor

Selverde Selverde-/Westerstraße

Selverde Selverde Straße/Dellekampsweg

Remels Ostertor-/Lindenstraße

Remels Ostertorstraße/Friedhofsallee

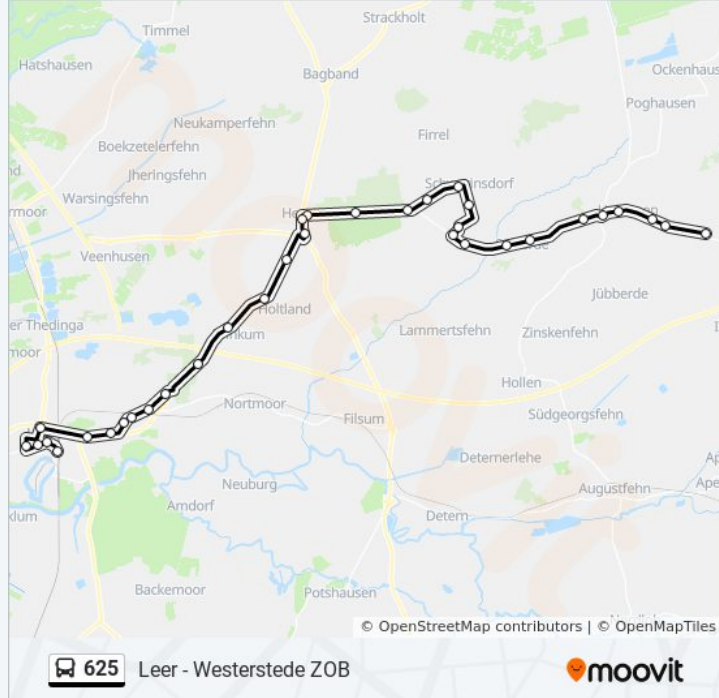
Remels Ostertorstraße/Truglandsweg

Bühren(Uplengen)

Großsanderstraße/Hobargsweg

Bühren(Uplengen) Großsander-/Schulstraße

Großsander Burgstraße 19/20



Richtung: Hasselt

13 Haltestellen

[LINIENPLAN ANZEIGEN](#)

Brinkum(Ostfriesl) Schule

Holtland B 436/Kreuzung

Hesel(Ostfriesl) An Der Fabrik/B436

Hesel(Ostfriesl) B436/Am Timmersberge

Hesel(Ostfriesl) Schulzentrum

Hesel(Ostfriesl) L24/B436

Hesel(Ostfriesl) L24/ Zum Forsthaus

Schwerinsdorf L24/Waldstraße

Schwerinsdorf Oldendorfer Straße/Schoolpad

Schwerinsdorf Oldendorfer-/Kirchstraße

Schwerinsdorf Budenmeerstraße/Neuer Weg

Selverde Süderstraße/L24

Hasselt Hasselterfelder Straße/Schwerinsdorfer Str.

Buslinie 625 Fahrpläne

Abfahrzeiten in Richtung Hasselt

| | |
|------------|--------------|
| Montag | Kein Betrieb |
| Dienstag | 13:25 |
| Mittwoch | 13:25 |
| Donnerstag | Kein Betrieb |
| Freitag | Kein Betrieb |
| Samstag | Kein Betrieb |
| Sonntag | Kein Betrieb |

Buslinie 625 Info

Richtung: Hasselt

Stationen: 13

Fahrtdauer: 21 Min

Linien Informationen:

[Buslinie 625 Karte](#)

Richtung: Hesel Sz

Buslinie 625 Fahrpläne

9 Haltestellen

[LINIENPLAN ANZEIGEN](#)

Selverde L 24/Süderstraße

Hasselt Hasselterfelder Straße/Schwerinsdorfer Str.

Selverde Süderstraße/L24

Schwerinsdorf Budenmeerstraße/Neuer Weg

Schwerinsdorf Oldendorfer-/Kirchstraße

Schwerinsdorf Oldendorfer Straße/Schoolpad

Schwerinsdorf L24/Waldstraße

Hesel(Ostfriesl) L24/ Zum Forsthaus

Hesel(Ostfriesl) Schulzentrum

Abfahrzeiten in Richtung Hesel Sz

| | |
|------------|--------------|
| Montag | Kein Betrieb |
| Dienstag | 08:16 |
| Mittwoch | 08:16 |
| Donnerstag | Kein Betrieb |
| Freitag | Kein Betrieb |
| Samstag | Kein Betrieb |
| Sonntag | Kein Betrieb |

Buslinie 625 Info

Richtung: Hesel Sz

Stationen: 9

Fahrtdauer: 14 Min

Linien Informationen:



Richtung: Kleinsander

13 Haltestellen

[LINIENPLAN ANZEIGEN](#)

Remels Schulzentrum/Höststraße

Remels Schule/Alter Postweg

Remels Ostertorstraße/Friedhofsallee

Remels Ostertorstraße/Truglandsweg

Bühren(Uplengen) Bühren

Buslinie 625 Fahrpläne

Abfahrzeiten in Richtung Kleinsander

| | |
|------------|--------------|
| Montag | Kein Betrieb |
| Dienstag | 13:15 |
| Mittwoch | 13:15 |
| Donnerstag | Kein Betrieb |
| Freitag | Kein Betrieb |
| Samstag | Kein Betrieb |
| Sonntag | Kein Betrieb |

Straße/Denkmalweg

Bühren(Uplengen) Großsander-/Schulstraße

Großsander Burgstraße 19/20

Großsander Voßbargweg

Großsander Voßbargweg/Winterboensweg

Großsander Wittmannstraße/Fuchsbergweg

Großsander Wittmannstraße/Ihausener Straße

Kleinsander Lüdnisstraße/Kleinsander Straße

Kleinsander Hochfeldstraße/Verlängerungsweg

Buslinie 625 Info

Richtung: Kleinsander

Stationen: 13

Fahrtdauer: 25 Min

Linien Informationen:



Richtung: Leer ZOB

40 Haltestellen

[LINIENPLAN ANZEIGEN](#)

Kleinsander Hochfeldstraße/Verlängerungsweg

Kleinsander Lüdnisstraße/Kleinsander Straße

Großsander Wittmannstraße/Ihausener Straße

Großsander Wittmannstraße/Fuchsbergweg

Großsander Voßbargweg/Winterboensweg

Großsander Voßbargweg

Großsander Burgstraße 19/20

Bühren(Uplengen) Großsander-/Schulstraße

Bühren(Uplengen) Bühren-
er Straße/Denkmalweg

Remels Ostertorstraße/Truglandweg

Remels Ostertorstraße/Friedhofsallee

Remels Schule/Alter Postweg

Buslinie 625 Fahrpläne

Abfahrzeiten in Richtung Leer ZOB

| | |
|------------|---------------|
| Montag | Kein Betrieb |
| Dienstag | 06:15 - 13:20 |
| Mittwoch | 06:15 - 13:20 |
| Donnerstag | Kein Betrieb |
| Freitag | Kein Betrieb |
| Samstag | Kein Betrieb |
| Sonntag | Kein Betrieb |

Buslinie 625 Info

Richtung: Leer ZOB

Stationen: 40

Fahrtdauer: 52 Min

Linien Informationen:

Remels Schulzentrum/Höststraße

Selverde Süderstraße/L24

Hasselt Hasselterfelder Straße/Schwerinsdorfer Str.

Schwerinsdorf Verbindungsweg/Am Torfmoor

Schwerinsdorf Budenmeerstraße/Neuer Weg

Schwerinsdorf Oldendorfer-/Kirchstraße

Schwerinsdorf Oldendorfer Straße/Schoolpad

Schwerinsdorf L24/Waldstraße

Hesel(Ostfriesl) L24/ Zum Forsthaus

Hesel(Ostfriesl) L24/B436

Hesel(Ostfriesl) Schulzentrum

Hesel(Ostfriesl) Im Brink/Falkenstraße

Hesel(Ostfriesl) An Der Fabrik/B436

Hesel(Ostfriesl) An Der Fabrik/B436

Holtland B 436/Kreuzung

Brinkum(Ostfriesl) Schule

Nortmoor B436/Gewerbegebiet

Leer(Ostfriesl) Logabirumer Straße/Feldstraße

Leer(Ostfriesl) Logabirumer Str./Hohe Heide

Leer(Ostfriesl) Hohe Loga/Mittelweg

Leer(Ostfriesl) Hohe Loga/Logaer Weg

Leer(Ostfriesl)-Loga
Hauptstraße/Eichendorffstraße

Leer(Ostfriesl) Hauptstraße/Kastanienallee

Leer(Ostfriesl) Heisfelder Straße/Burfehner Weg

Leer(Ostfriesl) Heisfelder Str./Hasenpfad

Leer(Ostfriesl) Ostersteg

Leer(Ostfriesl) Bürgermeister-Ehrlenholtz-Straße

Leer(Ostfriesl) Zob



Richtung: Remels

30 Haltestellen

[LINIENPLAN ANZEIGEN](#)

Buslinie 625 Fahrpläne

Abfahrzeiten in Richtung Remels

Montag

Kein Betrieb

Leer(Ostfriesl) Zob

Leer(Ostfriesl) Friesen-/Augustenstraße

Leer(Ostfriesl) Friesenstraße/Turnerweg

Leer(Ostfriesl) Heisfelder Straße/Burfehner Weg

Leer(Ostfriesl) Hauptstraße/Kastanienallee

Leer(Ostfriesl)-Loga
Hauptstraße/Eichendorffstraße

Leer(Ostfriesl) Hohe Loga/Logaer Weg

Leer(Ostfriesl) Hohe Loga/Mittelweg

Leer(Ostfriesl) Logabirumer Str./Hohe Heide

Leer(Ostfriesl) Logabirumer Straße/Feldstraße

Nortmoor B436/Gewerbegebiet

Brinkum(Ostfriesl) B436/ Gewerbestraße

Holtland B 436/Kreuzung

Hesel(Ostfriesl) An Der Fabrik/B436

Hesel(Ostfriesl) B436/Am Timmersberge

Hesel(Ostfriesl) Schulzentrum

Hesel(Ostfriesl) L24/B436

Hesel(Ostfriesl) L24/ Zum Forsthaus

Schwerinsdorf L24/Waldstraße

Schwerinsdorf Oldendorfer Straße/Schoolpad

Schwerinsdorf Oldendorfer-/Kirchstraße

Schwerinsdorf Budenmeerstraße/Neuer Weg

Selverde Süderstraße/L24

Hasselt Hasselterfelder Straße/Schwerinsdorfer Str.

Selverde L24/Am Torfmoor

Selverde Selverde-/Westerstraße

Selverde Selverde Straße/Dellekampsweg

Remels Ostertor-/Lindenstraße

Remels Ostertorstraße/Friedhofsallee

Remels Schule/Alter Postweg

| | |
|------------|--------------|
| Dienstag | 11:30 |
| Mittwoch | 11:30 |
| Donnerstag | Kein Betrieb |
| Freitag | Kein Betrieb |
| Samstag | Kein Betrieb |
| Sonntag | Kein Betrieb |

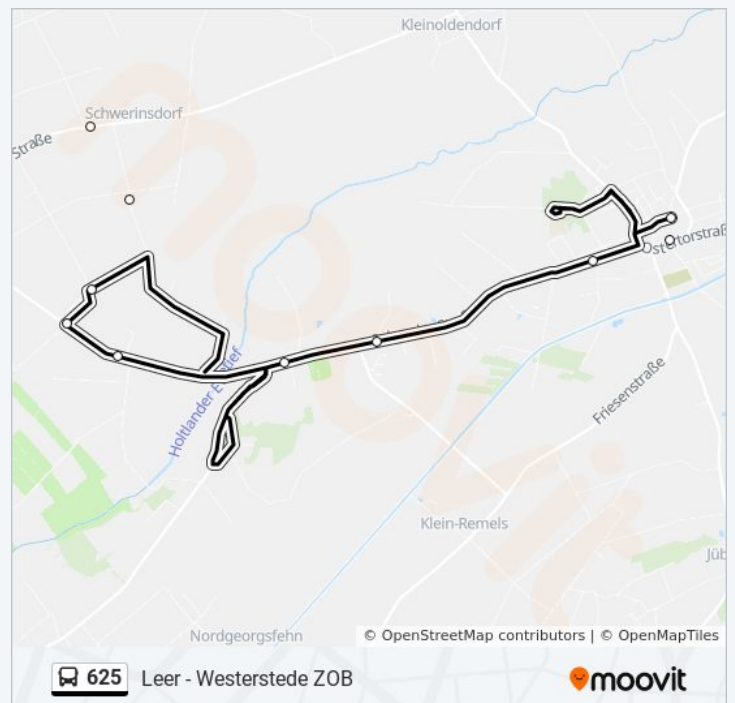
Buslinie 625 Info

Richtung: Remels

Stationen: 30

Fahrtdauer: 45 Min

Linien Informationen:



13 Haltestellen

[LINIENPLAN ANZEIGEN](#)

Selverde Schwerinsdorfer Straße/Am Flachsmoor

Selverde Schwerinsdorfer Straße 31

Selverde Süderstraße/L24

Selverde L 24/Süderstraße

Selverde L24/Am Torfmoor

Selverde Schule

Selverde Alte Kreisstraße/Lammertsfehnerstraße

Selverde Selverde-/Westerstraße

Selverde Selverde Straße/Dellekampsweg

Remels Ostertor-/Lindenstraße

Remels Ostertorstraße/Friedhofsallee

Remels Schulzentrum/Höststraße

Remels Schule/Alter Postweg

Abfahrzeiten in Richtung Remels Gs

| | |
|------------|--------------|
| Montag | Kein Betrieb |
| Dienstag | 06:50 |
| Mittwoch | 06:50 |
| Donnerstag | Kein Betrieb |
| Freitag | Kein Betrieb |
| Samstag | Kein Betrieb |
| Sonntag | Kein Betrieb |

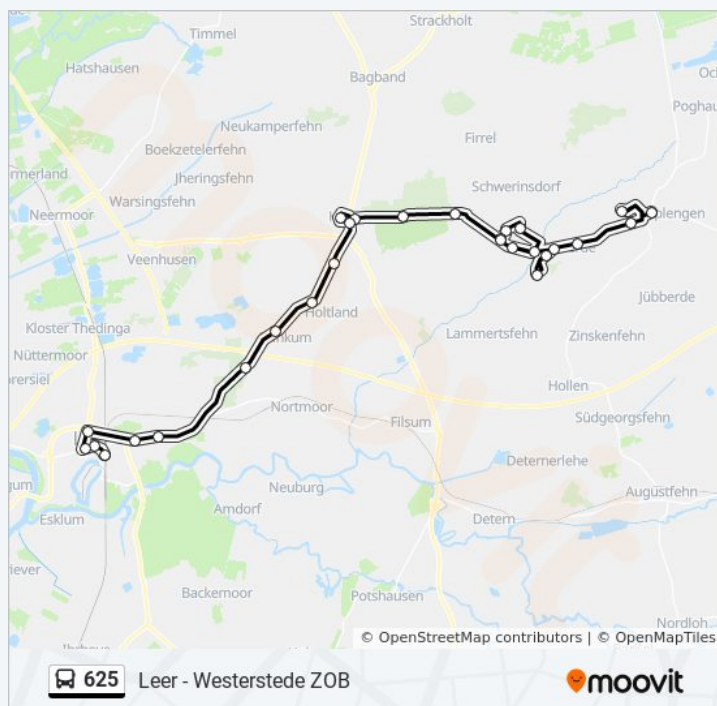
Buslinie 625 Info

Richtung: Remels GS

Stationen: 13

Fahrtdauer: 23 Min

Linien Informationen:



**Richtung: Remels
Ostertorstraße/Friedhofsallee**

13 Haltestellen

[LINIENPLAN ANZEIGEN](#)

Westerstede Zob

Westerstede Gymnasium

Westerstede An Der Norderbäke

Hollwege Heinemann

Buslinie 625 Fahrpläne

Abfahrzeiten in Richtung Remels
Ostertorstraße/friedhofsallee

| | |
|------------|--------------|
| Montag | Kein Betrieb |
| Dienstag | 15:40 |
| Mittwoch | 15:40 |
| Donnerstag | Kein Betrieb |
| Freitag | Kein Betrieb |
| Samstag | Kein Betrieb |

Moorburg(Westerstede)

Hollriede Akazienweg

Hollriede Abzw. Tarbarg

Meinersfehn L24/Meinersfehner Straße

Großsander Burgstraße 19/20

Bühren(Uplengen) Großsander-/Schulstraße

Bühren(Uplengen)

Großsanderstraße/Hobargsweg

Remels Ostertorstraße/Truglandsweg

Remels Ostertorstraße/Friedhofsallee

Sonntag

Kein Betrieb

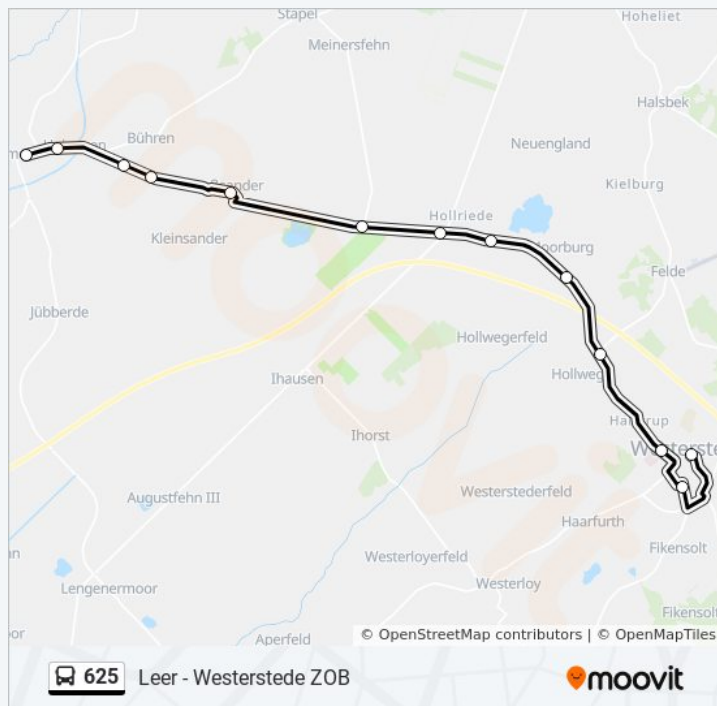
Buslinie 625 Info

Richtung: Remels Ostertorstraße/Friedhofsallee

Stationen: 13

Fahrtdauer: 34 Min

Linien Informationen:



Richtung: Remels Schulzentrum/Höststraße

20 Haltestellen

[LINIENPLAN ANZEIGEN](#)

Westerstede Zob

Westerstede Gymnasium

Westerstede An Der Norderbäke

Hollwege Heinemann

Moorburg(Westerstede)

Hollriede Akazienweg

Hollriede Abzw. Tarbarg

Meinersfehn L24/Meinersfehner Straße

Großsander Voßbargweg

Großsander Voßbargweg/Winterboensweg

Großsander Wittmannstraße/Fuchsbergweg

Buslinie 625 Fahrpläne

Abfahrzeiten in Richtung Remels
Schulzentrum/höststraße

| | |
|------------|--------------|
| Montag | Kein Betrieb |
| Dienstag | 07:35 |
| Mittwoch | 07:35 |
| Donnerstag | Kein Betrieb |
| Freitag | Kein Betrieb |
| Samstag | Kein Betrieb |
| Sonntag | Kein Betrieb |

Buslinie 625 Info

Richtung: Remels Schulzentrum/Höststraße

Stationen: 20

Fahrtdauer: 42 Min

Linien Informationen:

 [Buslinie 625 Karte](#)

Großsander Wittmannstraße/Ihausener Straße

Kleinsander Lüdnisstraße/Kleinsander Straße

Kleinsander Hochfeldstraße/Verlängerungsweg

Großsander Burgstraße 19/20

Bühren(Uplengen) Großsander-/Schulstraße

Bühren(Uplengen) Bührener
Straße/Denkmalweg

Remels Ostertorstraße/Truglandsweg

Remels Schule/Alter Postweg

Remels Schulzentrum/Höststraße

Richtung: Remels Sz

27 Haltestellen

[LINIENPLAN ANZEIGEN](#)

Leer(Ostfriesl) Zob

Leer(Ostfriesl) Friesen-/Augustenstraße

Leer(Ostfriesl) Friesenstraße/Turnerweg

Leer(Ostfriesl) Heisfelder Straße/Burfehner Weg

Leer(Ostfriesl) Hauptstraße/Kastanienallee

Leer(Ostfriesl)-Loga
Hauptstraße/Eichendorffstraße

Nortmoor B436/Gewerbegebiet

Brinkum(Ostfriesl) B436/ Gewerbestraße

Holtland B 436/Kreuzung

Hesel(Ostfriesl) An Der Fabrik/B436

Hesel(Ostfriesl) B436/Am Timmersberge

Hesel(Ostfriesl) Schulzentrum

Hesel(Ostfriesl) L24/B436

Hesel(Ostfriesl) L24/ Zum Forsthaus

Schwerinsdorf L24/Waldstraße

Selverde L 24/Süderstraße

Selverde L24/Am Torfmoor

Selverde Schwerinsdorfer Straße/Am Flachsmoor

Selverde Schwerinsdorfer Straße 31

Buslinie 625 Fahrpläne

Abfahrzeiten in Richtung Remels Sz

| | |
|------------|---------------|
| Montag | Kein Betrieb |
| Dienstag | 07:20 - 12:40 |
| Mittwoch | 07:20 - 12:40 |
| Donnerstag | Kein Betrieb |
| Freitag | Kein Betrieb |
| Samstag | Kein Betrieb |
| Sonntag | Kein Betrieb |

Buslinie 625 Info

Richtung: Remels Sz

Stationen: 27

Fahrtdauer: 28 Min

Linien Informationen:

 [Buslinie 625 Karte](#)

Selverde Süderstraße/L24

Selverde Schule

Selverde Alte Kreisstraße/Lammertsfehnerstraße

Selverde Selverde-/Westerstraße

Selverde Selverde Straße/Dellekampsweg

Remels Ostertor-/Lindenstraße

Remels Schule/Alter Postweg

Remels Schulzentrum/Höststraße

Richtung: Remels Sz

14 Haltestellen

[LINIENPLAN ANZEIGEN](#)

Westerstede Zob

Westerstede Gymnasium

Westerstede An Der Norderbäke

Hollwege Heinemann

Moorburg(Westerstede)

Hollriede Akazienweg

Hollriede Abzw. Tarbarg

Meinersfehn L24/Meinersfehner Straße

Großsander Burgstraße 19/20

Bühren(Uplengen) Großsander-/Schulstraße

Bühren(Uplengen)

Großsanderstraße/Hobargsweg

Remels Ostertorstraße/Truglandsweg

Remels Schule/Alter Postweg

Remels Schulzentrum/Höststraße

Richtung: Schwerinsdorf

10 Haltestellen

[LINIENPLAN ANZEIGEN](#)

Remels Ostertorstraße/Friedhofsallee

Remels Ostertor-/Lindenstraße

Selverde Selverde Straße/Dellekampsweg

Buslinie 625 Fahrpläne

Abfahrzeiten in Richtung Remels Sz

| | |
|------------|--------------|
| Montag | Kein Betrieb |
| Dienstag | 11:23 |
| Mittwoch | 11:23 |
| Donnerstag | Kein Betrieb |
| Freitag | Kein Betrieb |
| Samstag | Kein Betrieb |
| Sonntag | Kein Betrieb |

Buslinie 625 Info

Richtung: Remels Sz

Stationen: 14

Fahrdauer: 37 Min

Linien Informationen:

 [Buslinie 625 Karte](#)

Buslinie 625 Fahrpläne

Abfahrzeiten in Richtung Schwerinsdorf

| | |
|------------|--------------|
| Montag | Kein Betrieb |
| Dienstag | 16:30 |
| Mittwoch | 16:30 |
| Donnerstag | Kein Betrieb |

Selverde Selverde-/Westerstraße

Selverde L24/Am Torfmoor

Selverde Süderstraße/L24

Schwerinsdorf Verbindungsweg/Am Torfmoor

Schwerinsdorf Budenmeerstraße/Neuer Weg

Schwerinsdorf Oldendorfer-/Kirchstraße

Schwerinsdorf Oldendorfer Straße/Schoolpad

Freitag Kein Betrieb

Samstag Kein Betrieb

Sonntag Kein Betrieb

Buslinie 625 Info

Richtung: Schwerinsdorf

Stationen: 10

Fahrtdauer: 12 Min

Linien Informationen:



Richtung: Selverde

19 Haltestellen

[LINIENPLAN ANZEIGEN](#)

Remels Schule/Alter Postweg

Remels Schulzentrum/Höststraße

Bühren(Uplengen) Bührener Straße/Denkmalweg

Großsander Burgstraße 19/20

Kleinsander Lüdnisstraße/Kleinsander Straße

Kleinsander Hochfeldstraße/Verlängerungsweg

Großsander Wittmannstraße/Ihausener Straße

Großsander Wittmannstraße/Fuchsbergweg

Großsander Voßbargweg/Winterboensweg

Buslinie 625 Fahrpläne

Abfahrzeiten in Richtung Selverde

Montag Kein Betrieb

Dienstag 15:30

Mittwoch 15:30

Donnerstag Kein Betrieb

Freitag Kein Betrieb

Samstag Kein Betrieb

Sonntag Kein Betrieb

Buslinie 625 Info

Richtung: Selverde

Stationen: 19

Fahrtdauer: 40 Min

Großsander Voßbargweg

Selverde Selverde Straße/Dellekampsweg

Selverde Selverde-/Westerstraße

Selverde Schule

Selverde Alte Kreisstraße/Lammertsfehnerstraße

Selverde L24/Am Torfmoor

Selverde Süderstraße/L24

Schwerinsdorf Verbindungsweg/Am Torfmoor

Selverde Schwerinsdorfer Straße 31

Selverde Schwerinsdorfer Straße/Am Flachsmoor

Linien Informationen:



Richtung: Westerstede

2 Haltestellen

[LINIENPLAN ANZEIGEN](#)

Remels Schule/Alter Postweg

Westerstede ZOB

Buslinie 625 Fahrpläne

Abfahrzeiten in Richtung Westerstede

| | |
|------------|--------------|
| Montag | Kein Betrieb |
| Dienstag | 07:20 |
| Mittwoch | 07:20 |
| Donnerstag | Kein Betrieb |
| Freitag | Kein Betrieb |
| Samstag | Kein Betrieb |
| Sonntag | Kein Betrieb |

Buslinie 625 Info

Richtung: Westerstede

Stationen: 2

Fahrdauer: 15 Min

Linien Informationen:



Richtung: Westerstede Gymnasium

21 Haltestellen

[LINIENPLAN ANZEIGEN](#)

Remels Schulzentrum/Höststraße

Remels Schule/Alter Postweg

Remels Ostertorstraße/Friedhofsallee

Remels Ostertorstraße/Truglandsweg

Bühren(Uplengen) Bührenener
Straße/Denkmalweg

Bühren(Uplengen) Großsander-/Schulstraße

Großsander Burgstraße 19/20

Kleinsander Hochfeldstraße/Verlängerungsweg

Kleinsander Lüdnisstraße/Kleinsander Straße

Großsander Wittmannstraße/Ihausener Straße

Großsander Wittmannstraße/Fuchsbergweg

Großsander Voßbargweg/Winterboensweg

Großsander Voßbargweg

Meinersfehn L24/Meinersfehner Straße

Hollriede Abzw. Tarbarg

Hollriede Akazienweg

Moorburg(Westerstede)

Hollwege Heinemann

Buslinie 625 Fahrpläne

Abfahrzeiten in Richtung Westerstede Gymnasium

| | |
|------------|--------------|
| Montag | Kein Betrieb |
| Dienstag | 12:25 |
| Mittwoch | 12:25 |
| Donnerstag | Kein Betrieb |
| Freitag | Kein Betrieb |
| Samstag | Kein Betrieb |
| Sonntag | Kein Betrieb |

Buslinie 625 Info

Richtung: Westerstede Gymnasium

Stationen: 21

Fahrdauer: 45 Min

Linien Informationen:

 [Buslinie 625 Karte](#)

Westerstede An Der Norderbäke

Westerstede Zob

Westerstede Gymnasium

Richtung: Westerstede Zob

40 Haltestellen

[LINIENPLAN ANZEIGEN](#)

Leer(Ostfriesl) Zob

Leer(Ostfriesl) Friesen-/Augustenstraße

Leer(Ostfriesl) Friesenstraße/Turnerweg

Leer(Ostfriesl) Heisfelder Straße/Burfehner Weg

Leer(Ostfriesl) Hauptstraße/Kastanienallee

Leer(Ostfriesl)-Loga
Hauptstraße/Eichendorffstraße

Leer(Ostfriesl) Hohe Loga/Logaer Weg

Leer(Ostfriesl) Hohe Loga/Mittelweg

Leer(Ostfriesl) Logabirumer Str./Hohe Heide

Leer(Ostfriesl) Logabirumer Straße/Feldstraße

Nortmoor B436/Gewerbegebiet

Brinkum(Ostfriesl) B436/ Gewerbestraße

Holtland B 436/Kreuzung

Hesel(Ostfriesl) An Der Fabrik/B436

Hesel(Ostfriesl) Im Brink/Falkenstraße

Hesel(Ostfriesl) B436/Am Timmersberge

Hesel(Ostfriesl) L24/B436

Hesel(Ostfriesl) L24/ Zum Forsthaus

Schwerinsdorf L24/Waldstraße

Schwerinsdorf Oldendorfer Straße/Schoolpad

Schwerinsdorf Oldendorfer-/Kirchstraße

Schwerinsdorf Budenmeerstraße/Neuer Weg

Selverde Süderstraße/L24

Selverde L24/Am Torfmoor

Selverde Selverde-/Westerstraße

Buslinie 625 Fahrpläne

Abfahrzeiten in Richtung Westerstede Zob

| | |
|------------|---------------|
| Montag | Kein Betrieb |
| Dienstag | 07:15 - 13:20 |
| Mittwoch | 07:15 - 13:20 |
| Donnerstag | Kein Betrieb |
| Freitag | Kein Betrieb |
| Samstag | Kein Betrieb |
| Sonntag | Kein Betrieb |

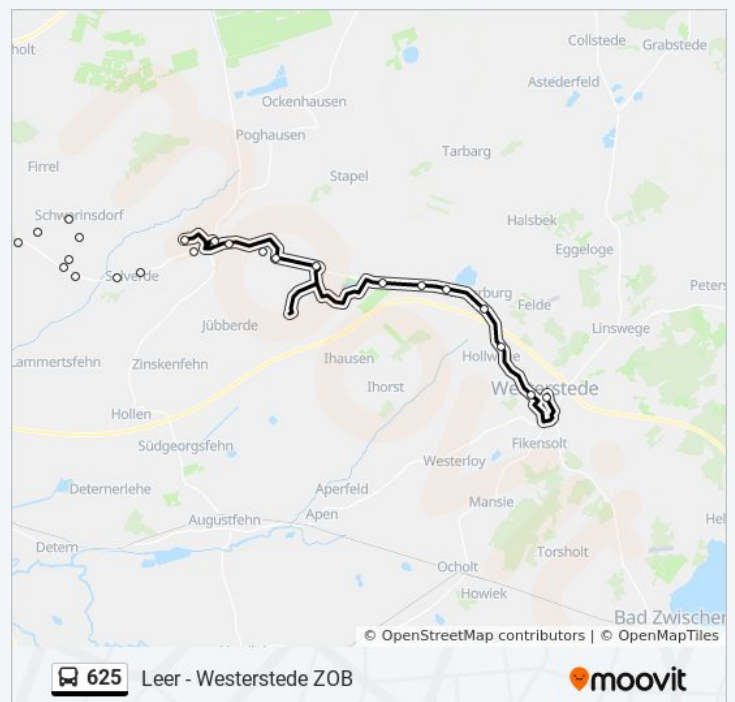
Buslinie 625 Info

Richtung: Westerstede Zob

Stationen: 40

Fahrdauer: 38 Min

Linien Informationen:



Selverde Selverde Straße/Dellekampsweg

Remels Ostertor-/Lindenstraße

Remels Schule/Alter Postweg

Remels Ostertorstraße/Friedhofsallee



Remels Ostertorstraße/Truglandsweg

Bühren(Uplengen)

Großsanderstraße/Hobargsweg

Bühren(Uplengen) Großsander-/Schulstraße

Großsander Burgstraße 19/20

Meinersfehn L24/Meinersfehner Stra   e

Hollriede Abzw. Tarbarg

Hollriede Akazienweg

Moorburg(Westerstede)

Hollwege Heinemann

Westerstede An Der Norderbäke

Westerstede Zob

Buslinie 625 Offline Fahrpläne und Netzkarten stehen auf moovitapp.com zur Verfügung. Verwende den [Moovit App](#), um Live Bus Abfahrten, Zugfahrpläne oder U-Bahn Fahrplanzeiten zu sehen, sowie Schritt für Schritt Wegangaben für alle öffentlichen Verkehrsmittel in Bremen & niedersachsen zu erhalten.

[Über Moovit](#) • [MaaS Lösungen](#) • [Unterstützte Länder](#) • [Mooviter Community](#)

© 2024 Moovit - Alle Rechte vorbehalten

Siehe Live Ankunftszeiten

