

2028

Stade - Bremervörde Bahnhof

Hol Dir Die App

Die Buslinie 2028 (Stade - Bremervörde Bahnhof) hat 5 Routen

(1) Bremervörde Bahnhof: 06:44 - 17:35(2) Düdenbüttel Heinbockeler Straße: 09:22(3) Heinbokel-Hagenah Trift: 19:07(4) Stade(niederelbe) bahnhof/zob: 05:46 - 14:35

Verwende Moovit, um die nächste Station der Buslinie 2028 zu finden und um zu erfahren wann die nächste Buslinie 2028 kommt.

Richtung: Bremervörde Bahnhof

34 Haltestellen

[LINIENPLAN ANZEIGEN](#)

Stade(Niederelbe) Bahnhof/Zob
Stade(Niederelbe) Schiffertor(Brücke)
Stade(Niederelbe) Hohenwedeler Weg
Stade(Niederelbe) Bergstraße
Stade(Niederelbe) Krankenhaus
Haddorf(Stade) Bormannskamp
Haddorf(Stade) Abzw. B 73
Grefenmoor Grefenmoor 1
Grefenmoor Abzweig Hammah
Düdenbüttel Im Klamm
Düdenbüttel Heinbockeler Straße
Himmelforten Altersheim
Himmelforten Brink
Himmelforten Stubbenkamp
Himmelforten Neu Kuhla
Himmelforten Abzw. Kuhla
Oldendorf(Kr Stade) Lämmerhof
Oldendorf(Kr Stade) Sunde
Heinbockel Friedhof
Heinbockel Kötnerende
Heinbokel-Hagenah Trift

Buslinie 2028 Fahrpläne

Abfahrzeiten in Richtung Bremervörde Bahnhof

Montag	06:44 - 17:35
Dienstag	06:44 - 17:35
Mittwoch	06:44 - 17:35
Donnerstag	06:44 - 17:35
Freitag	06:44 - 17:35
Samstag	13:04
Sonntag	Kein Betrieb

Buslinie 2028 Info**Richtung:** Bremervörde Bahnhof**Stationen:** 34**Fahrtdauer:** 50 Min**Linien Informationen:**

Heinbokel-Hagenah Krügerfeld

Heinbokel-Hagenah Im Vieh

Heinbokel-Hagenah Zum Willaher Moor

Heinbokel-Hagenah Willah

Elm(Bremervörde) Glüsing

Elm(Bremervörde) Post

Elm(Bremervörde) Ortsmitte

Elm(Bremervörde) Hohe Heide

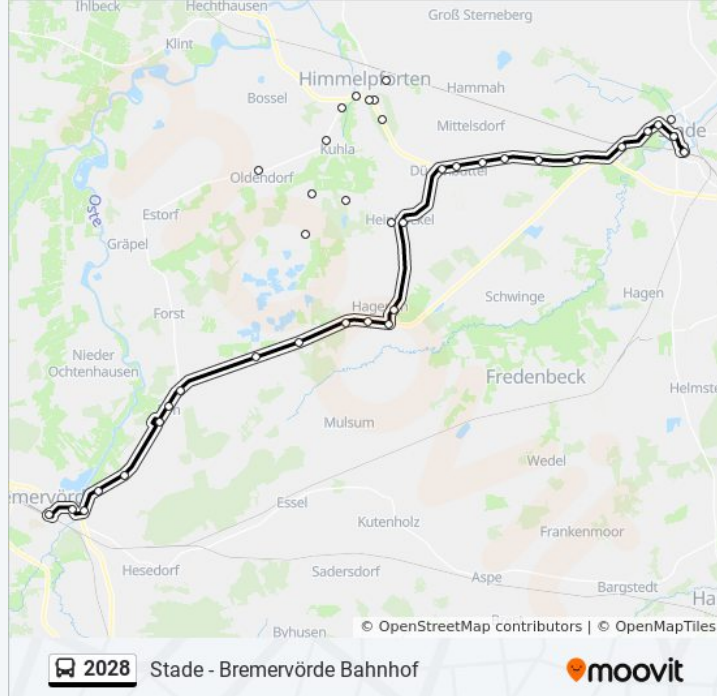
Elm(Bremervörde) Schiffgraben

Bremervörde Stader Straße

Bremervörde Ostebrücke

Bremervörde Hafen

Bremervörde Bahnhof



Richtung: Düdenbüttel Heinbockeler Straße

4 Haltestellen

[LINIENPLAN ANZEIGEN](#)

Heinbokel-Hagenah Trift

Heinbockel Kötnerende

Heinbockel Düdenbütteler Straße

Düdenbüttel Heinbockeler Straße

Buslinie 2028 Fahrpläne

Abfahrzeiten in Richtung Düdenbüttel Heinbockeler Straße

Montag	09:22
Dienstag	09:22
Mittwoch	09:22
Donnerstag	09:22
Freitag	09:22
Samstag	Kein Betrieb
Sonntag	Kein Betrieb

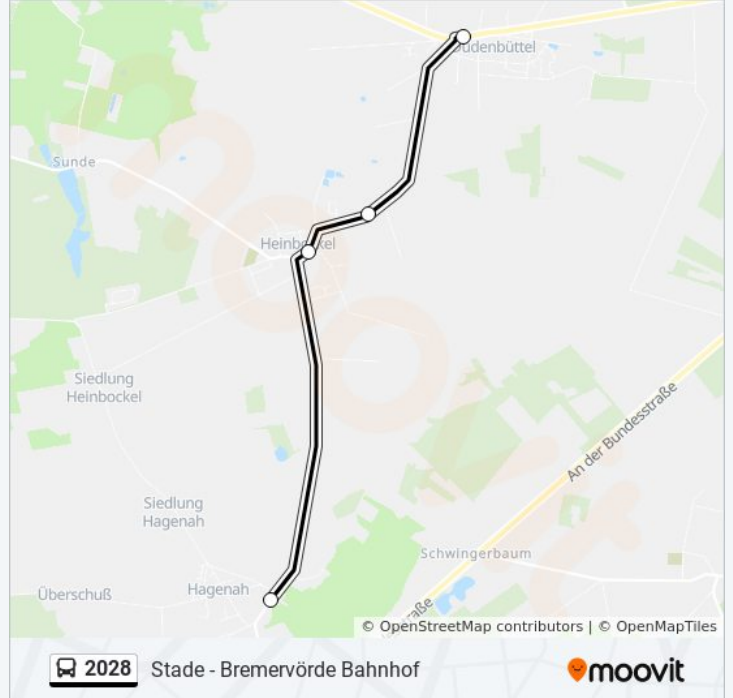
Buslinie 2028 Info

Richtung: Düdenbüttel Heinbockeler Straße

Stationen: 4

Fahrdauer: 6 Min

Linien Informationen:



Richtung: Heinbökeler Hagenah Trift

4 Haltestellen

[LINIENPLAN ANZEIGEN](#)

Düdenbüttel Heinbökeler Straße

Heinbökeler Düdenbütteler Straße

Heinbökeler Köthnerende

Heinbökeler Hagenah Trift

Buslinie 2028 Fahrpläne

Abfahrzeiten in Richtung Heinbökeler Hagenah Trift

Montag	19:07
Dienstag	19:07
Mittwoch	19:07
Donnerstag	19:07
Freitag	19:07
Samstag	Kein Betrieb
Sonntag	Kein Betrieb

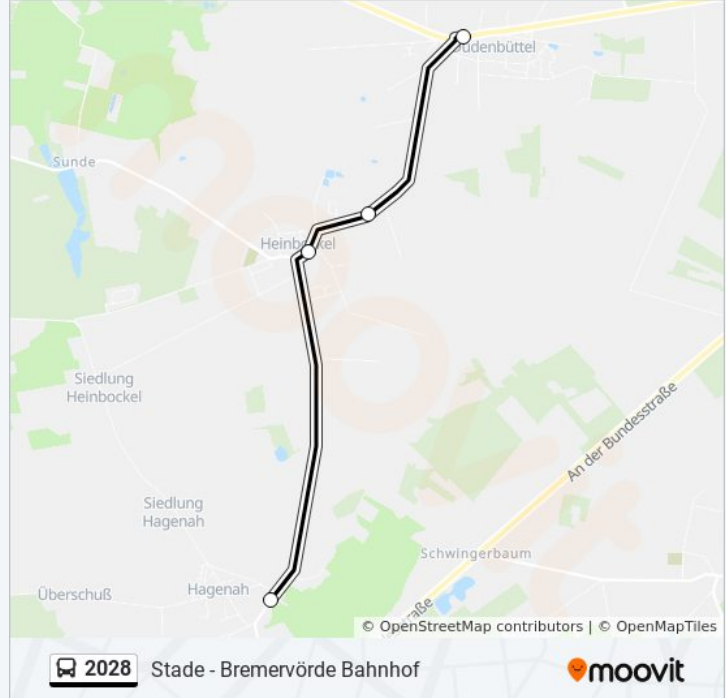
Buslinie 2028 Info

Richtung: Heinbökeler Hagenah Trift

Stationen: 4

Fahrtdauer: 6 Min

Linien Informationen:



Richtung: Stade(Niederelbe) Bahnhof/Zob

27 Haltestellen

[LINIENPLAN ANZEIGEN](#)

Bremervörde Bahnhof
 Bremervörde Hafen
 Bremervörde Ostebrücke
 Bremervörde Stader Straße
 Elm(Bremervörde) Schiffgraben
 Elm(Bremervörde) Hohe Heide
 Elm(Bremervörde) Ortsmitte
 Elm(Bremervörde) Post
 Elm(Bremervörde) Glüsing
 Heimböckel-Hagenah Willah
 Heimböckel-Hagenah Zum Willaher Moor
 Heimböckel-Hagenah Im Vieh
 Heimböckel-Hagenah Krügerfeld
 Heimböckel-Hagenah Trift
 Heimböckel Kötnerende
 Heimböckel Düdenbütteler Straße
 Düdenbüttel Heimböckeler Straße
 Düdenbüttel Im Klamm

Buslinie 2028 Fahrpläne

Abfahrzeiten in Richtung Stade(niederelbe) bahnhof/zob

Montag	05:46 - 14:35
Dienstag	05:46 - 14:35
Mittwoch	05:46 - 14:35
Donnerstag	05:46 - 14:35
Freitag	05:46 - 14:35
Samstag	08:20
Sonntag	Kein Betrieb

Buslinie 2028 Info

Richtung: Stade(Niederelbe) Bahnhof/Zob

Stationen: 27

Fahrtdauer: 53 Min

Linien Informationen:

Grefenmoor Abzweig Hammah

Grefenmoor Grefenmoor 1

Haddorf(Stade) Abzw. B 73

Haddorf(Stade) Bormannskamp

Stade(Niederelbe) Krankenhaus

Stade(Niederelbe) Bergstraße

Stade(Niederelbe) Hohenwedeler Weg

Stade(Niederelbe) Schiffertor(Brücke)

Stade(Niederelbe) Bahnhof/Zob



Buslinie 2028 Offline Fahrpläne und Netzkarten stehen auf moovitapp.com zur Verfügung. Verwende den [Moovit App](#), um Live Bus Abfahrten, Zugfahrpläne oder U-Bahn Fahrplanzeiten zu sehen, sowie Schritt für Schritt Wegangaben für alle öffentlichen Verkehrsmittel in Bremen & niedersachsen zu erhalten.

[Über Moovit](#) • [MaaS Lösungen](#) • [Unterstützte Länder](#) • [Mooviter Community](#)

© 2024 Moovit - Alle Rechte vorbehalten

Siehe Live Ankunftszeiten