

 **612**

Salzgitter-Bad Adolf-Kolping-Straße - Salzgitter-Lebenstedt Kranichdamm

Hol Dir Die App

Die Buslinie 612 (Salzgitter-Bad Adolf-Kolping-Straße - Salzgitter-Lebenstedt Kranichdamm) hat 5 Routen
 (1) Fredenberg(salzgitter) schule: 06:45(2) Salzgitter-Bad Adolf-Kolping-Straße: 04:18 - 23:34(3) Salzgitter-Lebenstedt Joh.-seb.-bach-Straße: 06:47(4) Salzgitter-Lebenstedt Kranichdamm: 04:59 - 22:34(5) Salzgitter-Lebenstedt Rotes Kreuz: 04:13

Verwende Moovit, um die nächste Station der Buslinie 612 zu finden und um zu erfahren wann die nächste Buslinie 612 kommt.

Richtung: Fredenberg(Salzgitter) Schule

32 Haltestellen

[LINIENPLAN ANZEIGEN](#)

- Salzgitter-Bad Adolf-Kolping-Straße
- Salzgitter-Bad Friedrich-Ebert-Straße
- Salzgitter-Bad Eichendorffplatz
- Salzgitter-Bad Gemeindehaus
- Salzgitter-Bad Kaiserstraße
- Sz-Bad, Bahnhof
- Salzgitter-Bad Burgundenstraße
- Salzgitter-Bad Martin-Luther-Platz
- Salzgitter-Bad Weserstraße
- Salzgitter-Bad Kattowitzer Platz
- Salzgitter-Bad Abzw. Gesundheitsamt
- Salzgitter-Bad am Scharenberg
- Salzgitter-Bad Waldsiedlung
- Salzgitter-Bad Paracelsusstraße
- Salzgitter-Bad Burgstraße
- Sz-Calbecht/Sz-Engerode
- Gebhardshagen(Salzgitter) Gewerbegebiet
- Gebhardshagen(Salzgitter) Süd
- Gebhardshagen(Salzgitter) Ort
- Gebhardshagen(Salzgitter) Siedlung

Buslinie 612 Fahrpläne

Abfahrzeiten in Richtung Fredenberg(salzgitter) schule

Montag	06:45
Dienstag	06:45
Mittwoch	06:45
Donnerstag	06:45
Freitag	06:45
Samstag	Kein Betrieb
Sonntag	Kein Betrieb

Buslinie 612 Info

Richtung: Fredenberg(Salzgitter) Schule

Stationen: 32

Fahrdauer: 42 Min

Linien Informationen:

Gebhardshagen(Salzgitter) Delle

Gebhardshagen(Salzgitter) Friedhof

Salder(Salzgitter) Mindener Straße

Salder(Salzgitter) Museumstraße

Salder(Salzgitter) Vor Dem Dorfe

Salzgitter-Lebenstedt Süd

Salzgitter-Lebenstedt An Der Windmühle

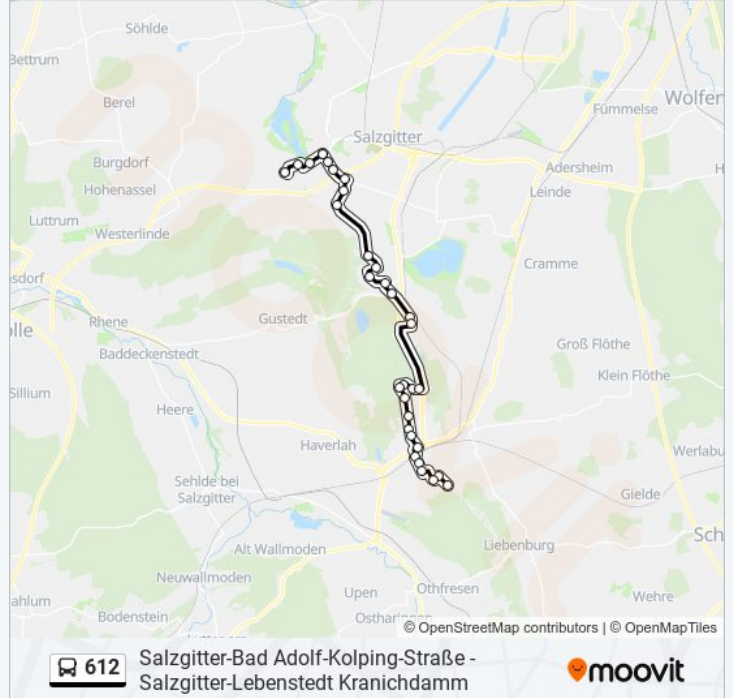
Salzgitter-Lebenstedt Bruchmachersenstraße

Salzgitter-Lebenstedt Bruchmachersenstraße

Bruchmachersen Brücke

Fredenberg(Salzgitter) Hüttenring

Fredenberg(Salzgitter) Schule



Richtung: Salzgitter-Bad Adolf-Kolping-Straße

45 Haltestellen

[LINIENPLAN ANZEIGEN](#)

Salzgitter-Lebenstedt Kranichdamm

Salzgitter-Lebenstedt Ladenzentrum

Sz-Lebenstedt, Wildkamp

Salzgitter-Lebenstedt Nord-/Feldstraße

Salzgitter-Lebenstedt Reppnersche Straße

Salzgitter-Lebenstedt Hirschgraben

Salzgitter-Lebenstedt Lutherkirche

Salzgitter-Lebenstedt Dutzumer Straße

Salzgitter-Lebenstedt Rotes Kreuz

Sz-Lebenstedt, Bahnhof

Salzgitter-Lebenstedt Rathaus

Salzgitter-Lebenstedt Krankenhaus

Salzgitter-Lebenstedt Kampstraße

Salzgitter-Lebenstedt Bruchmachersenstraße

Salzgitter-Lebenstedt An Der Windmühle

Salzgitter-Lebenstedt Süd

Salder(Salzgitter) Vor Dem Dorfe

Buslinie 612 Fahrpläne

Abfahrzeiten in Richtung Salzgitter-Bad Adolf-Kolping-Straße

Montag	04:18 - 23:34
Dienstag	04:18 - 23:34
Mittwoch	04:18 - 23:34
Donnerstag	04:18 - 23:34
Freitag	04:18 - 23:34
Samstag	00:34 - 23:34
Sonntag	00:34

Buslinie 612 Info

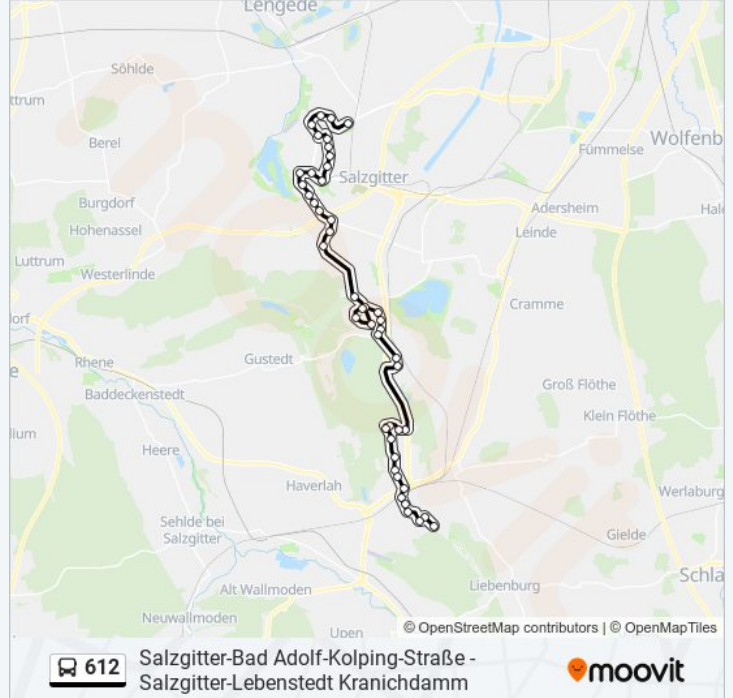
Richtung: Salzgitter-Bad Adolf-Kolping-Straße

Stationen: 45

Fahrdauer: 63 Min

Linien Informationen:

Salder(Salzgitter) Museumstraße
 Salder(Salzgitter) Mindener Straße
 Gebhardshagen(Salzgitter) Friedhof
 Gebhardshagen(Salzgitter) Delle
 Gebhardshagen(Salzgitter) Siedlung
 Gebhardshagen(Salzgitter) Ort
 Gebhardshagen(Salzgitter) Weddemweg
 Gebhardshagen(Salzgitter) Reichenberger Straße
 Gebhardshagen(Salzgitter) am Dorfrand
 Gebhardshagen(Salzgitter) am Mühlenbach
 Gebhardshagen(Salzgitter) Süd
 Gebhardshagen(Salzgitter) Gewerbegebiet
 Sz-Calbecht/Sz-Engerode
 Salzgitter-Bad Burgstraße
 Salzgitter-Bad Paracelsusstraße
 Salzgitter-Bad Waldsiedlung
 Salzgitter-Bad am Scharenberg
 Salzgitter-Bad Abzw. Gesundheitsamt
 Salzgitter-Bad Kattowitzer Platz
 Salzgitter-Bad Weserstraße
 Salzgitter-Bad Martin-Luther-Platz
 Salzgitter-Bad Burgundenstraße
 Sz-Bad, Bahnhof
 Salzgitter-Bad Kaiserstraße
 Salzgitter-Bad Gemeindehaus
 Salzgitter-Bad Eichendorffplatz
 Salzgitter-Bad Friedrich-Ebert-Straße
 Salzgitter-Bad Adolf-Kolping-Straße



Richtung: Salzgitter-Lebenstedt Joh.-Seb.-Bach-Straße

25 Haltestellen

[LINIENPLAN ANZEIGEN](#)

Buslinie 612 Fahrpläne

Abfahrzeiten in Richtung Salzgitter-Lebenstedt Joh.-seb.-bach-Straße

Montag 06:47

Dienstag 06:47

Salzgitter-Bad Adolf-Kolping-Straße
 Salzgitter-Bad Friedrich-Ebert-Straße
 Salzgitter-Bad Eichendorffplatz
 Salzgitter-Bad Gemeindehaus
 Salzgitter-Bad Kaiserstraße
 Sz-Bad, Bahnhof
 Salzgitter-Bad Burgundenstraße
 Salzgitter-Bad Martin-Luther-Platz
 Salzgitter-Bad Weserstraße
 Salzgitter-Bad Kattowitzer Platz
 Salzgitter-Bad am Scharenberg
 Salzgitter-Bad Waldsiedlung
 Salzgitter-Bad Paracelsusstraße
 Salzgitter-Bad Burgstraße
 Sz-Calbecht/Sz-Engerode
 Gebhardshagen(Salzgitter) Süd
 Gebhardshagen(Salzgitter) Ort
 Gebhardshagen(Salzgitter) Friedhof
 Salder(Salzgitter) Mindener Straße
 Salder(Salzgitter) Museumstraße
 Salder(Salzgitter) Vor Dem Dorfe
 Salzgitter-Lebenstedt Süd
 Salzgitter-Lebenstedt An Der Windmühle
 Salzgitter-Lebenstedt Bruchmachersenstraße
 Salzgitter-Lebenstedt Joh.-Seb.-Bach-Straße

Mittwoch	06:47
Donnerstag	06:47
Freitag	06:47
Samstag	Kein Betrieb
Sonntag	Kein Betrieb

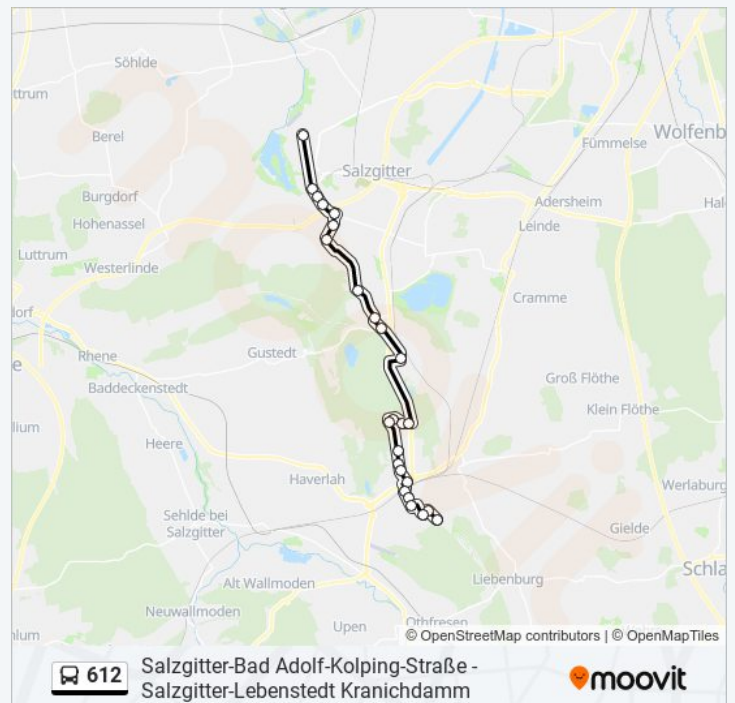
Buslinie 612 Info

Richtung: Salzgitter-Lebenstedt Joh.-Seb.-Bach-Straße

Stationen: 25

Fahrtdauer: 35 Min

Linien Informationen:



Richtung: Salzgitter-Lebenstedt Kranichdamm

45 Haltestellen

[LINIENPLAN ANZEIGEN](#)

Salzgitter-Bad Adolf-Kolping-Straße
 Salzgitter-Bad Friedrich-Ebert-Straße
 Salzgitter-Bad Eichendorffplatz
 Salzgitter-Bad Gemeindehaus

Buslinie 612 Fahrpläne

Abfahrzeiten in Richtung Salzgitter-Lebenstedt Kranichdamm

Montag	04:59 - 22:34
Dienstag	04:59 - 22:34
Mittwoch	04:59 - 22:34
Donnerstag	04:59 - 22:34
Freitag	04:59 - 23:34

Salzgitter-Bad Kaiserstraße

Sz-Bad, Bahnhof

Salzgitter-Bad Burgundenstraße

Salzgitter-Bad Martin-Luther-Platz

Salzgitter-Bad Weserstraße

Salzgitter-Bad Kattowitzer Platz

Salzgitter-Bad Abzw. Gesundheitsamt

Salzgitter-Bad am Scharenberg

Salzgitter-Bad Waldsiedlung

Salzgitter-Bad Paracelsusstraße

Salzgitter-Bad Burgstraße

Sz-Calbecht/Sz-Engerode

Gebhardshagen(Salzgitter) Gewerbegebiet

Gebhardshagen(Salzgitter) Süd

Gebhardshagen(Salzgitter) am Mühlenbach

Gebhardshagen(Salzgitter) am Dorfrand

Gebhardshagen(Salzgitter) Reichenberger Straße

Gebhardshagen(Salzgitter) Weddemweg

Gebhardshagen(Salzgitter) Ort

Gebhardshagen(Salzgitter) Siedlung

Gebhardshagen(Salzgitter) Delle

Gebhardshagen(Salzgitter) Friedhof

Salder(Salzgitter) Mindener Straße

Salder(Salzgitter) Museumstraße

Salder(Salzgitter) Vor Dem Dorfe

Salzgitter-Lebenstedt Süd

Salzgitter-Lebenstedt An Der Windmühle

Salzgitter-Lebenstedt Bruchmachersenstraße

Salzgitter-Lebenstedt Kampstraße

Salzgitter-Lebenstedt Krankenhaus

Salzgitter-Lebenstedt Rathaus

Sz-Lebenstedt, Bahnhof

Salzgitter-Lebenstedt Rotes Kreuz

Samstag

05:09 - 23:34

Sonntag

Kein Betrieb

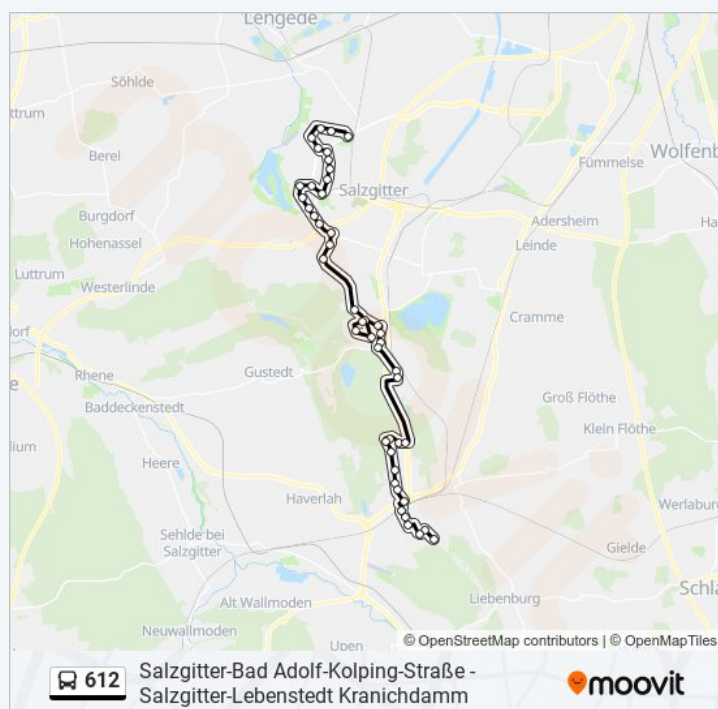
Buslinie 612 Info

Richtung: Salzgitter-Lebenstedt Kranichdamm

Stationen: 45

Fahrtdauer: 63 Min

Linien Informationen:



Salzgitter-Lebenstedt Dutzumer Straße

Salzgitter-Lebenstedt Lutherkirche

Salzgitter-Lebenstedt Hirschgraben

Salzgitter-Lebenstedt Reppnersche Straße

Salzgitter-Lebenstedt Nord-/Feldstraße

Sz-Lebenstedt, Wildkamp

Salzgitter-Lebenstedt Ladenzentrum

Salzgitter-Lebenstedt Kranichdamm

Richtung: Salzgitter-Lebenstedt Rotes Kreuz

37 Haltestellen

[LINIENPLAN ANZEIGEN](#)

Salzgitter-Bad Adolf-Kolping-Straße

Salzgitter-Bad Friedrich-Ebert-Straße

Salzgitter-Bad Eichendorffplatz

Salzgitter-Bad Gemeindehaus

Salzgitter-Bad Kaiserstraße

Sz-Bad, Bahnhof

Salzgitter-Bad Burgundenstraße

Salzgitter-Bad Martin-Luther-Platz

Salzgitter-Bad Weserstraße

Salzgitter-Bad Kattowitzer Platz

Salzgitter-Bad Abzw. Gesundheitsamt

Salzgitter-Bad am Scharenberg

Salzgitter-Bad Waldsiedlung

Salzgitter-Bad Paracelsusstraße

Salzgitter-Bad Burgstraße

Sz-Calbecht/Sz-Engerode

Gebhardshagen(Salzgitter) Gewerbegebiet

Gebhardshagen(Salzgitter) Süd

Gebhardshagen(Salzgitter) am Mühlenbach

Gebhardshagen(Salzgitter) am Dorfrand

Gebhardshagen(Salzgitter) Reichenberger Straße

Buslinie 612 Fahrpläne

Abfahrzeiten in Richtung Salzgitter-Lebenstedt Rotes Kreuz

Montag	04:13
Dienstag	04:13
Mittwoch	04:13
Donnerstag	04:13
Freitag	04:13
Samstag	Kein Betrieb
Sonntag	Kein Betrieb

Buslinie 612 Info

Richtung: Salzgitter-Lebenstedt Rotes Kreuz

Stationen: 37

Fahrdauer: 49 Min

Linien Informationen:

Gebhardshagen(Salzgitter) Weddemweg

Gebhardshagen(Salzgitter) Ort

Gebhardshagen(Salzgitter) Siedlung

Gebhardshagen(Salzgitter) Delle

Gebhardshagen(Salzgitter) Friedhof

Salder(Salzgitter) Mindener Straße

Salder(Salzgitter) Museumstraße

Salder(Salzgitter) Vor Dem Dorfe

Salzgitter-Lebenstedt Süd

Salzgitter-Lebenstedt An Der Windmühle

Salzgitter-Lebenstedt Bruchmachersenstraße

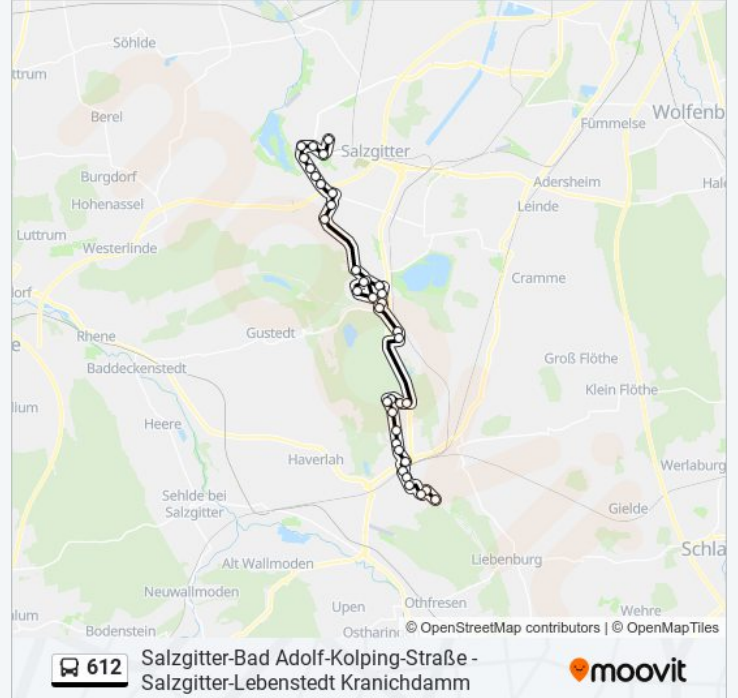
Salzgitter-Lebenstedt Kampstraße

Salzgitter-Lebenstedt Krankenhaus

Salzgitter-Lebenstedt Rathaus

Sz-Lebenstedt, Bahnhof

Salzgitter-Lebenstedt Rotes Kreuz



Buslinie 612 Offline Fahrpläne und Netzkarten stehen auf moovitapp.com zur Verfügung. Verwende den Moovit App, um Live Bus Abfahrten, Zugfahrpläne oder U-Bahn Fahrplanzeiten zu sehen, sowie Schritt für Schritt Wegangaben für alle öffentlichen Verkehrsmittel in Bremen & niedersachsen zu erhalten.

© 2024 Moovit - Alle Rechte vorbehalten