

 464

Georgsmarienhütte Schulzentrum

[Hol Dir Die App](#)

Die Buslinie 464 (Georgsmarienhütte Schulzentrum) hat 4 Routen

(1) Georgsmarienhütte Schulzentrum: 09:42(2) Georgsmarienhütte Tannenkamp: 06:42 - 14:42(3) Oesede Gildehaus: 07:42(4) Osnabrück Hauptbahnhof/zob: 07:30 - 15:30

Verwende Moovit, um die nächste Station der Buslinie 464 zu finden und um zu erfahren wann die nächste Buslinie 464 kommt.

Richtung: Georgsmarienhütte Schulzentrum

28 Haltestellen

[LINIENPLAN ANZEIGEN](#)

Osnabrück Hauptbahnhof/Zob

Osnabrück Stresemannplatz

Osnabrück Neumarkt

Osnabrück Salzmarkt

Osnabrück Rosenplatz

Osnabrück Landessozialamt

Osnabrück Lutherkirche

Osnabrück Schölerberg

Osnabrück Kinderhospital/Jugendherberge

Osnabrück Paradiesweg

Osnabrück am Nahner Friedhof

Osnabrück Mehring

Harderberg Franziskus-Hospital

Harderberg Kiffe

Harderberg Brüsseler Straße

Harderberg Heheland

Harderberg Heideweg

Harderberg Abzw. Dorfstraße

Oesede Weidenstraße

Oesede Weghaus

Oesede Osterheider Weg

Buslinie 464 Fahrpläne

Abfahrzeiten in Richtung Georgsmarienhütte Schulzentrum

Montag	Kein Betrieb
Dienstag	09:42
Mittwoch	09:42
Donnerstag	Kein Betrieb
Freitag	Kein Betrieb
Samstag	Kein Betrieb
Sonntag	Kein Betrieb

Buslinie 464 Info**Richtung:** Georgsmarienhütte Schulzentrum**Stationen:** 28**Fahrdauer:** 41 Min**Linien Informationen:** [Buslinie 464 Karte](#)

Oesede Gildehaus

Oesede Oeseder Feld

Georgsmarienhütte Schauenroth

Georgsmarienhütte Stadtring

Georgsmarienhütte Lortzingstraße

Georgsmarienhütte Panoramabad

Georgsmarienhütte Schulzentrum

Richtung: Georgsmarienhütte Tannenkamp

31 Haltestellen

[LINIENPLAN ANZEIGEN](#)

Osnabrück Hauptbahnhof/Zob

Osnabrück Stresemannplatz

Osnabrück Neumarkt

Osnabrück Salzmarkt

Osnabrück Rosenplatz

Osnabrück Landessozialamt

Osnabrück Lutherkirche

Osnabrück Schölerberg

Osnabrück Kinderhospital/Jugendherberge

Osnabrück Paradiesweg

Osnabrück am Nahner Friedhof

Osnabrück Mehring

Harderberg Franziskus-Hospital

Harderberg Kiffe

Harderberg Brüsseler Straße

Harderberg Heheland

Harderberg Heideweg

Harderberg Abzw. Dorfstraße

Oesede Weidenstraße

Oesede Weghaus

Oesede Osterheider Weg

Oesede Gildehaus

Buslinie 464 Fahrpläne

Abfahrzeiten in Richtung Georgsmarienhütte
Tannenkamp

Montag	Kein Betrieb
Dienstag	06:42 - 14:42
Mittwoch	06:42 - 14:42
Donnerstag	06:42 - 14:42
Freitag	Kein Betrieb
Samstag	08:42 - 11:42
Sonntag	Kein Betrieb

Buslinie 464 Info

Richtung: Georgsmarienhütte Tannenkamp

Stationen: 31

Fahrdauer: 48 Min

Linien Informationen:

Oesede Oeseder Feld

Georgsmarienhütte Schauenroth

Georgsmarienhütte Stadtring

Georgsmarienhütte Lortzingstraße

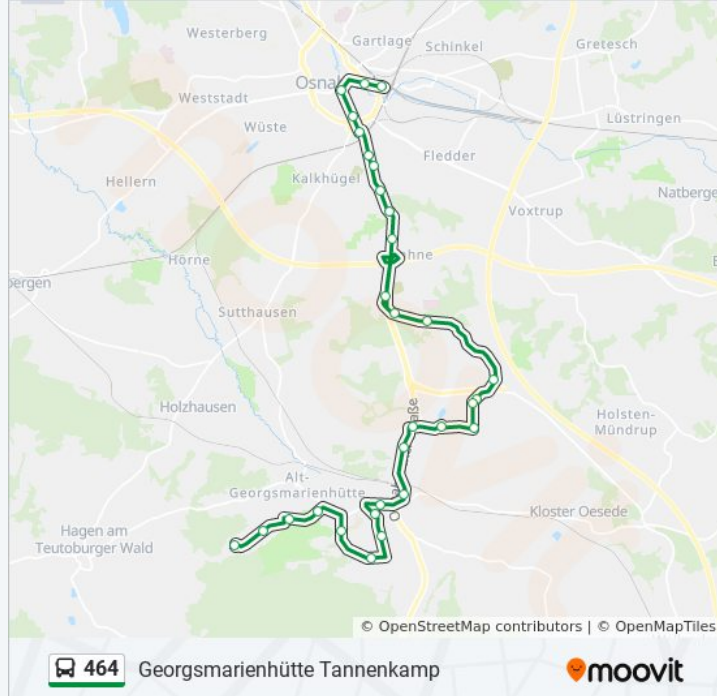
Georgsmarienhütte Panoramabad

Georgsmarienhütte Diakonie-Krankenhaus

Georgsmarienhütte Parkstraße

Georgsmarienhütte Westerbusch

Georgsmarienhütte Tannenkamp



Richtung: Oesede Gildehaus

21 Haltestellen

[LINIENPLAN ANZEIGEN](#)

Osnabrück Hauptbahnhof/Zob

Osnabrück Stresemannplatz

Osnabrück Neumarkt

Osnabrück Salzmarkt

Osnabrück Rosenplatz

Osnabrück Landessozialamt

Osnabrück Lutherkirche

Osnabrück Schölerberg

Osnabrück Kinderhospital/Jugendherberge

Osnabrück Paradiesweg

Osnabrück am Nahner Friedhof

Osnabrück Mehring

Harderberg Franziskus-Hospital

Harderberg Kiffe

Harderberg Brüsseler Straße

Harderberg Raiffeisenstraße

Harderberg Beekebreite

Oesede Weidenstraße

Buslinie 464 Fahrpläne

Abfahrzeiten in Richtung Oesede Gildehaus

Montag	Kein Betrieb
Dienstag	07:42
Mittwoch	07:42
Donnerstag	07:42
Freitag	Kein Betrieb
Samstag	Kein Betrieb
Sonntag	Kein Betrieb

Buslinie 464 Info

Richtung: Oesede Gildehaus

Stationen: 21

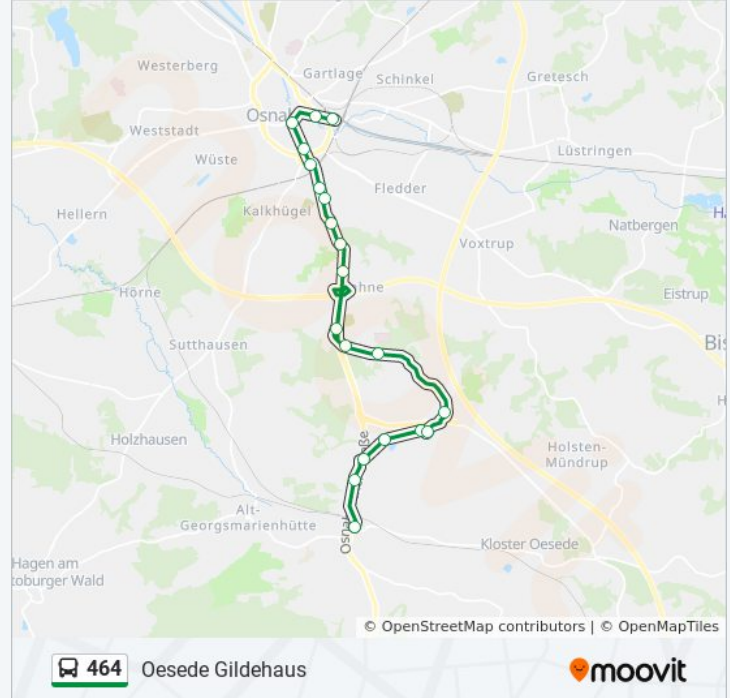
Fahrtdauer: 29 Min

Linien Informationen:

Oesede Weghaus

Oesede Osterheider Weg

Oesede Gildehaus



Richtung: Osnabrück Hauptbahnhof/Zob

33 Haltestellen

[LINIENPLAN ANZEIGEN](#)

- Georgsmarienhütte Tannenkamp
- Georgsmarienhütte Suendorfsweg
- Georgsmarienhütte Drosselstieg
- Georgsmarienhütte Sparkasse
- Georgsmarienhütte Diakonie-Krankenhaus
- Georgsmarienhütte Schulzentrum
- Georgsmarienhütte Panoramabad
- Georgsmarienhütte Lortzingstraße
- Georgsmarienhütte Stadtring
- Georgsmarienhütte Schauenroth
- Oesede Oeseder Feld
- Oesede Gildehaus
- Oesede Osterheider Weg
- Oesede Weidenstraße
- Harderberg Abzw. Dorfstraße
- Harderberg Heideweg
- Harderberg Heheland
- Harderberg Brüsseler Straße

Buslinie 464 Fahrpläne

Abfahrzeiten in Richtung Osnabrück Hauptbahnhof/zob

Montag	Kein Betrieb
Dienstag	07:30 - 15:30
Mittwoch	07:30 - 15:30
Donnerstag	07:30 - 15:30
Freitag	Kein Betrieb
Samstag	09:30 - 12:30
Sonntag	Kein Betrieb

Buslinie 464 Info

Richtung: Osnabrück Hauptbahnhof/Zob

Stationen: 33

Fahrtdauer: 46 Min

Linien Informationen:

Harderberg Kiffe

Harderberg Franziskus-Hospital

Osnabrück Mehring

Osnabrück am Nahner Friedhof

Osnabrück Paradiesweg

Osnabrück Kinderhospital/Jugendherberge

Osnabrück Schölerberg

Osnabrück Lutherkirche

Osnabrück Landessozialamt

Osnabrück Rosenplatz

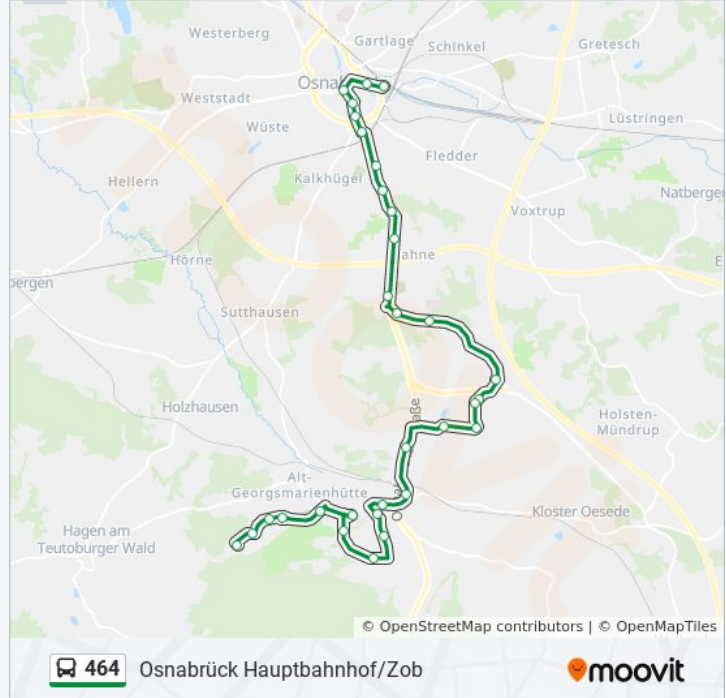
Osnabrück Salzmarkt

Osnabrück Johanniskirche

Osnabrück Neumarkt

Osnabrück Stresemannplatz

Osnabrück Hauptbahnhof/Zob



Buslinie 464 Offline Fahrpläne und Netzkarten stehen auf moovitapp.com zur Verfügung. Verwende den [Moovit App](#), um Live Bus Abfahrten, Zugfahrpläne oder U-Bahn Fahrplanzeiten zu sehen, sowie Schritt für Schritt Wegangaben für alle öffentlichen Verkehrsmittel in Bremen & niedersachsen zu erhalten.

[Über Moovit](#) • [MaaS Lösungen](#) • [Unterstützte Länder](#) • [Mooviter Community](#)

© 2024 Moovit - Alle Rechte vorbehalten

Siehe Live Ankunftszeiten

