

 337

Kesselsdorf - Freital

Hol Dir Die App

Die Buslinie 337 (Kesselsdorf - Freital) hat 4 Routen

(1) Freital: 07:29 - 15:45(2) Freital: 06:57 - 15:36(3) Gompitzer Höhe: 11:03 - 15:42(4) Kesselsdorf: 06:50

Verwende Moovit, um die nächste Station der Buslinie 337 zu finden und um zu erfahren wann die nächste Buslinie 337 kommt.

Richtung: Freital

10 Haltestellen

[LINIENPLAN ANZEIGEN](#)

Freital Zuckerode, Ambulatorium

Freital, Wilsdruffer Straße

Freital Potschappel, Friedhof

Freital, Lutherstraße

Freital Döhlen, am Langen Rain

Freital Döhlen, Mittelweg

Freital Döhlen, Daubenbergweg

Freital Weißig, Schulstraße

Freital Weißig, Deubener Weg

Freital Weißig, Wendeplatz

Buslinie 337 Fahrpläne

Abfahrzeiten in Richtung Freital

Montag	07:29 - 15:45
Dienstag	07:29 - 15:45
Mittwoch	07:29 - 15:45
Donnerstag	07:29 - 15:45
Freitag	07:29 - 15:45
Samstag	Kein Betrieb
Sonntag	Kein Betrieb

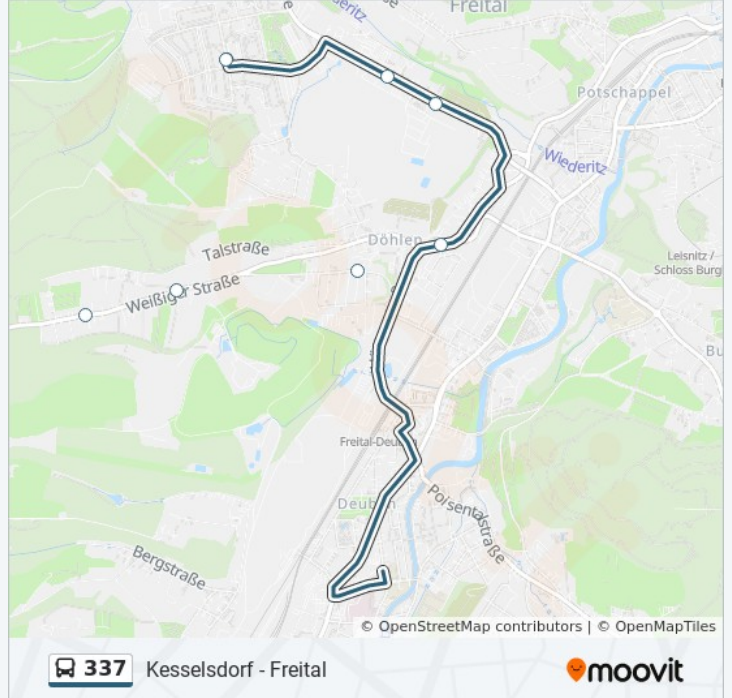
Buslinie 337 Info

Richtung: Freital

Stationen: 10

Fahrdauer: 9 Min

Linien Informationen:



Richtung: Freital

22 Haltestellen

[LINIENPLAN ANZEIGEN](#)

- Kesselsdorf, Unkersdorfer Straße
- Kesselsdorf, Frankenring
- Kesselsdorf, Steinbacher Weg
- Kesselsdorf, Freitaler Straße
- Kesselsdorf, Straße Des Friedens
- Kesselsdorf, Grumbacher Straße
- Oberhermsdorf, Kreuzung
- Oberhermsdorf, Schule
- Oberhermsdorf, Schule
- Oberhermsdorf, Kreuzung
- Kleinopitz, Weißiger Straße
- Großopitz, Abzweig Großopitz
- Freital Weißig, Wendeplatz
- Freital Weißig, Deubener Weg
- Freital Weißig, Schulstraße
- Freital Döhlen, Daubenbergweg
- Freital Döhlen, Mittelweg
- Freital Döhlen, am Langen Rain

Buslinie 337 Fahrpläne

Abfahrzeiten in Richtung Freital

Montag	06:57 - 15:36
Dienstag	06:57 - 15:36
Mittwoch	06:57 - 15:36
Donnerstag	06:57 - 15:36
Freitag	06:57 - 15:36
Samstag	Kein Betrieb
Sonntag	Kein Betrieb

Buslinie 337 Info

Richtung: Freital

Stationen: 22

Fahrtdauer: 17 Min

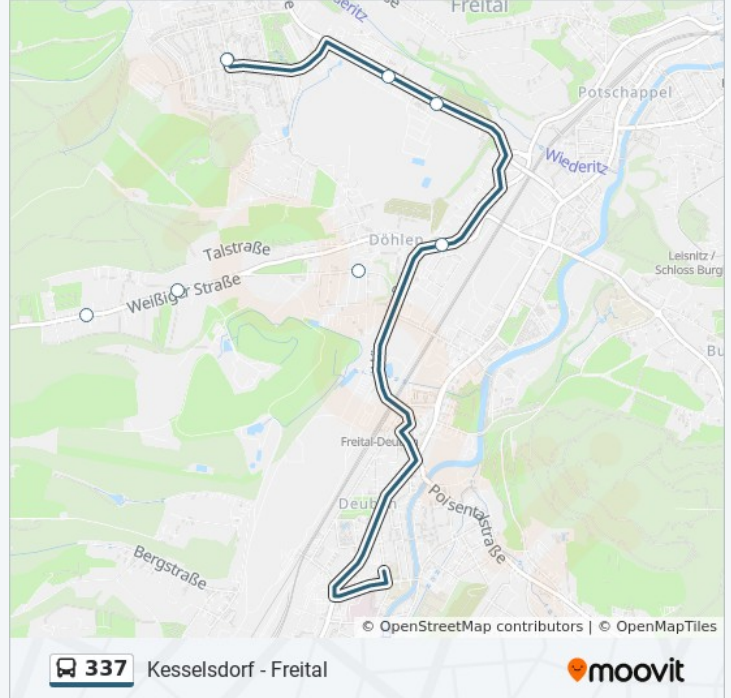
Linien Informationen:

Freital, Lutherstraße

Freital Potschappel, Friedhof

Freital, Wilsdruffer Straße

Freital Zauckerode, Ambulatorium



Richtung: Gompitzer Höhe

17 Haltestellen

[LINIENPLAN ANZEIGEN](#)

Freital Zauckerode, Ambulatorium

Freital, Saalhausener Straße

Freital, Gustav-Klimpel-Straße

Freital Wurgwitz, Zöllmener Straße

Freital, Schafberg

Freital Wurgwitz, Schule

Freital Wurgwitz, Unterstraße

Freital Wurgwitz, Braunsdorfer Straße

Oberhermsdorf, Schule

Oberhermsdorf, Kreuzung

Kesselsdorf, Grumbacher Straße

Kesselsdorf, Straße Des Friedens

Kesselsdorf, Freitaler Straße

Kesselsdorf, Steinbacher Weg

Kesselsdorf, Frankenring

Kesselsdorf, Unkersdorfer Straße

Gompitz, Gompitzer Höhe

Buslinie 337 Fahrpläne

Abfahrzeiten in Richtung Gompitzer Höhe

Montag	11:03 - 15:42
Dienstag	11:03 - 15:42
Mittwoch	11:03 - 15:42
Donnerstag	11:03 - 15:42
Freitag	11:03 - 15:42
Samstag	Kein Betrieb
Sonntag	Kein Betrieb

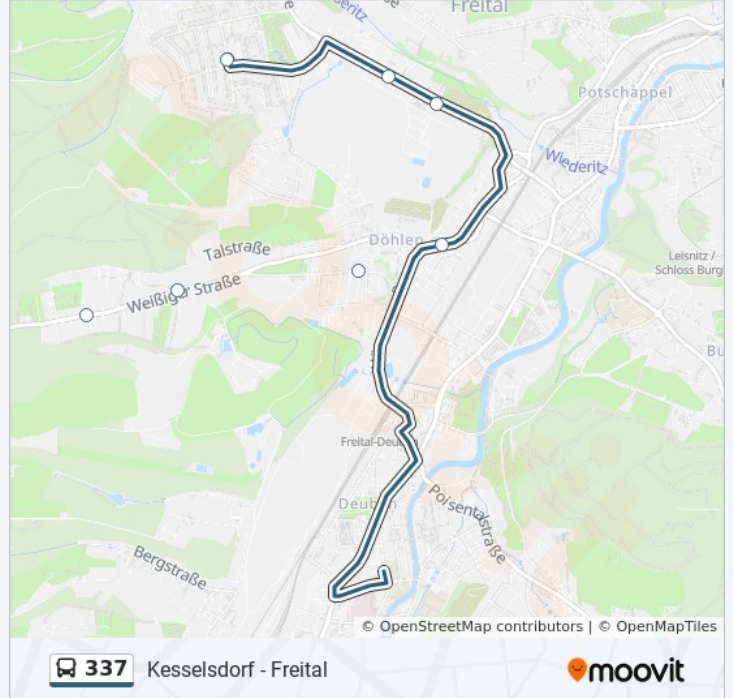
Buslinie 337 Info

Richtung: Gompitzer Höhe

Stationen: 17

Fahrtdauer: 30 Min

Linien Informationen:



Richtung: Kesselsdorf

4 Haltestellen

[LINIENPLAN ANZEIGEN](#)

Oberhermsdorf, Schule

Oberhermsdorf, Kreuzung

Kesselsdorf, Grumbacher Straße

Kesselsdorf, Unkersdorfer Straße

Buslinie 337 Fahrpläne

Abfahrzeiten in Richtung Kesselsdorf

Montag	06:50
Dienstag	06:50
Mittwoch	06:50
Donnerstag	06:50
Freitag	06:50
Samstag	Kein Betrieb
Sonntag	Kein Betrieb

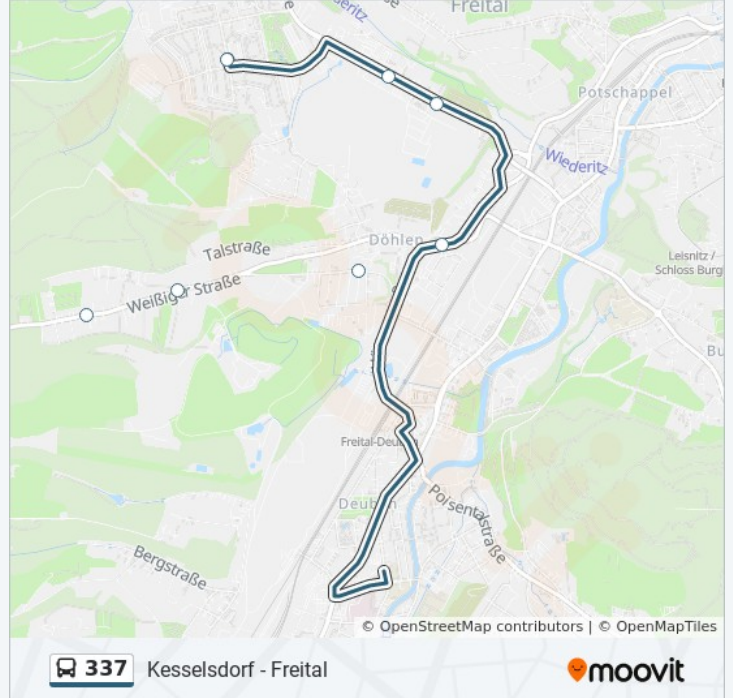
Buslinie 337 Info

Richtung: Kesselsdorf

Stationen: 4

Fahrdauer: 6 Min

Linien Informationen:



Buslinie 337 Offline Fahrpläne und Netzkarten stehen auf moovitapp.com zur Verfügung. Verwende den [Moovit App](#), um Live Bus Abfahrten, Zugfahrpläne oder U-Bahn Fahrplanzeiten zu sehen, sowie Schritt für Schritt Wegangaben für alle öffentlichen Verkehrsmittel in Dresden zu erhalten.

[Über Moovit](#) • [MaaS Lösungen](#) • [Unterstützte Länder](#) • [Mooviter Community](#)

© 2024 Moovit - Alle Rechte vorbehalten

Siehe Live Ankunftszeiten

