

Die Buslinie 68 ((Niederwartha) - Cossebaude - Goppeln) hat 10 Routen

(1) Cossebaude: 00:47 - 23:36(2) Cotta: 06:45(3) Goppeln: 04:35 - 23:35(4) Lennéplatz: 18:30 - 19:21(5) Leubnitz: 00:33 - 21:41(6) Niederwartha: 04:58 - 21:04(7) Postplatz: 00:06 - 00:36(8) Postplatz: 00:12 - 04:12(9) Prager Straße: 06:02 - 21:51(10) S-Bahnhof Strehlen: 00:57

Verwende Moovit, um die nächste Station der Buslinie 68 zu finden und um zu erfahren wann die nächste Buslinie 68 kommt.

### Richtung: Cossebaude

46 Haltestellen

[LINIENPLAN ANZEIGEN](#)

Goppeln, Leubnitzer Straße

Autobahnmeisterei

Gombsener Straße

Koloniestraße

Kauschaer Straße

Thomas-Mann-Straße

Karl-Laux-Straße

Altleubnitz

Neuostra

Klosterteichplatz

Altleubnitz

Dohnaer Straße

Hugo-Bürkner-Straße

Mockritzer Straße

Wasaplatz

S-Bahnhof Strehlen

Querallee

Zoo

Lennéplatz

Hans-Dankner-Straße

### Buslinie 68 Fahrpläne

Abfahrzeiten in Richtung Cossebaude

Montag	00:47 - 23:36
Dienstag	00:47 - 23:36
Mittwoch	00:47 - 23:36
Donnerstag	00:47 - 23:36
Freitag	00:47 - 23:36
Samstag	00:47 - 23:36
Sonntag	00:47 - 23:36

### Buslinie 68 Info

**Richtung:** Cossebaude

**Stationen:** 46

**Fahrdauer:** 61 Min

**Linien Informationen:**

Prager Straße

Postplatz (3)

Schweriner Straße

Bahnhof Mitte (Zentralhaltestelle)

Weißeritzstraße

Krankenhaus Friedrichstadt (Sportpark Ostra)

Vorwerkstraße

Betriebshof Waltherstraße

Waltherstraße

Hamburger Straße

Bremer Straße

Flügelweg

Cossebauder Straße

Gottfried-Keller-Straße

Schunckstraße

Merbitzer Straße

Zschornergrundstraße

Flensburger Straße

Podemusstraße

AM Urnenfeld

Gohlis

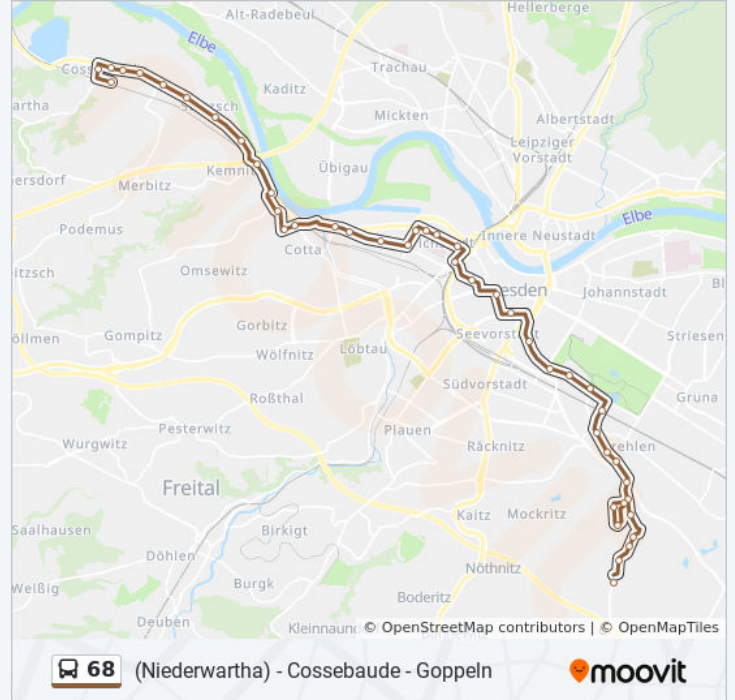
Gohliser Weg

Ludwigstraße

Schulstraße

Erna-Berger-Straße

Bahnhof Cossebaude



**Richtung: Cotta**

13 Haltestellen

[LINIENPLAN ANZEIGEN](#)

Bahnhof Cossebaude

Erna-Berger-Straße

Schulstraße

**Buslinie 68 Fahrpläne**

Abfahrzeiten in Richtung Cotta

Montag	06:45
Dienstag	06:45
Mittwoch	06:45
Donnerstag	06:45
Freitag	06:45

Ludwigstraße

Gohliser Weg

Gohlis

AM Urnenfeld

Podemusstraße

Flensburger Straße

Zschornergrundstraße

Merbitzer Straße

Schunckstraße

Gottfried-Keller-Straße

Samstag

Kein Betrieb

Sonntag

Kein Betrieb

### Buslinie 68 Info

**Richtung:** Cotta

**Stationen:** 13

**Fahrdauer:** 15 Min

**Linien Informationen:**



### Richtung: Goppeln

49 Haltestellen

[LINIENPLAN ANZEIGEN](#)

Haltepunkt Niederwartha

Haltepunkt Niederwartha

Rohrbahn

Amselgrund

An Den Winkelwiesen

Schulstraße

Ludwigstraße

Gohliser Weg

Gohlis

AM Urnenfeld

### Buslinie 68 Fahrpläne

Abfahrzeiten in Richtung Goppeln

Montag 04:35 - 23:35

Dienstag 04:35 - 23:35

Mittwoch 04:35 - 23:35

Donnerstag 04:35 - 23:35

Freitag 04:35 - 23:35

Samstag 04:49 - 23:35

Sonntag 04:49 - 23:35

### Buslinie 68 Info

**Richtung:** Goppeln

**Stationen:** 49

**Fahrdauer:** 62 Min

**Linien Informationen:**

Podemusstraße

Flensburger Straße

Zschornergrundstraße

Merbitzer Straße

Schunckstraße

Gottfried-Keller-Straße

Cossebauder Straße

Flügelweg

Bremer Straße

Hamburger Straße

Waltherstraße

Betriebshof Waltherstraße

Vorwerkstraße

Krankenhaus Friedrichstadt (Sportpark Ostra)

Weißeritzstraße

Bahnhof Mitte (Zentralhaltestelle)

Schweriner Straße

Postplatz (4)

Prager Straße

Hans-Dankner-Straße

Lennéplatz

Zoo

Querallee

S-Bahnhof Strehlen

Wasaplatz

Mockritzer Straße

Corinthstraße

Dohnaer Straße

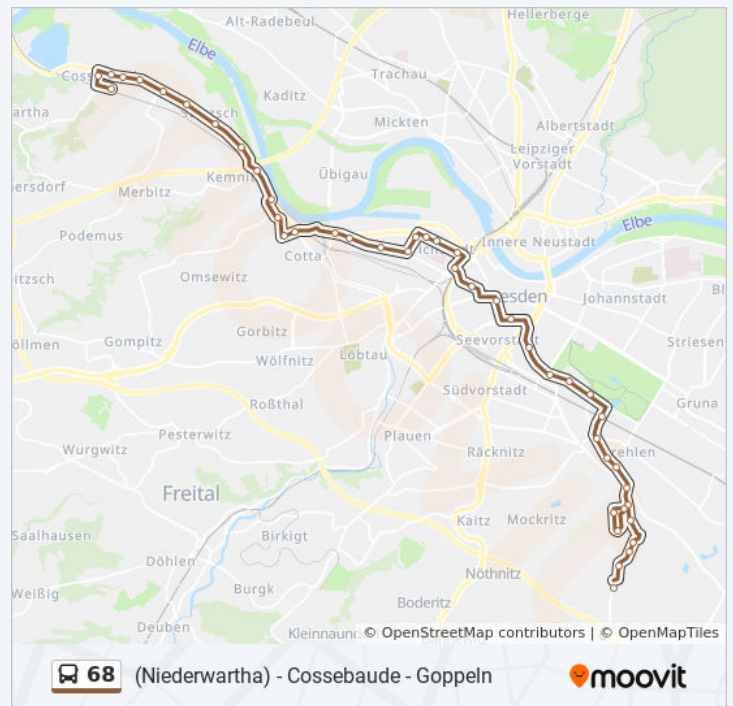
Altleubnitz

Neuostra

Klosterteichplatz

Altleubnitz

Karl-Laux-Straße



Thomas-Mann-Straße

Kauschaer Straße

Koloniestraße

Gombsener Straße

Autobahnmeisterei

Goppeln, Leubnitzer Straße

**Richtung: Lennéplatz**

31 Haltestellen

[LINIENPLAN ANZEIGEN](#)

Haltepunkt Niederwartha

Haltepunkt Niederwartha

Rohrbahn

Amselgrund

An Den Winkelwiesen

Schulstraße

Ludwigstraße

Gohliser Weg

Gohlis

AM Urnenfeld

Podemusstraße

Flensburger Straße

Zschornergrundstraße

Merbitzer Straße

Schunckstraße

Gottfried-Keller-Straße

Cossebauder Straße

Flügelweg

Bremer Straße

Hamburger Straße

Waltherstraße

Betriebshof Waltherstraße

Vorwerkstraße

**Buslinie 68 Fahrpläne**

Abfahrzeiten in Richtung Lennéplatz

Montag	18:30 - 19:21
Dienstag	18:30 - 19:21
Mittwoch	18:30 - 19:21
Donnerstag	18:30 - 19:21
Freitag	18:30 - 19:21
Samstag	Kein Betrieb
Sonntag	Kein Betrieb

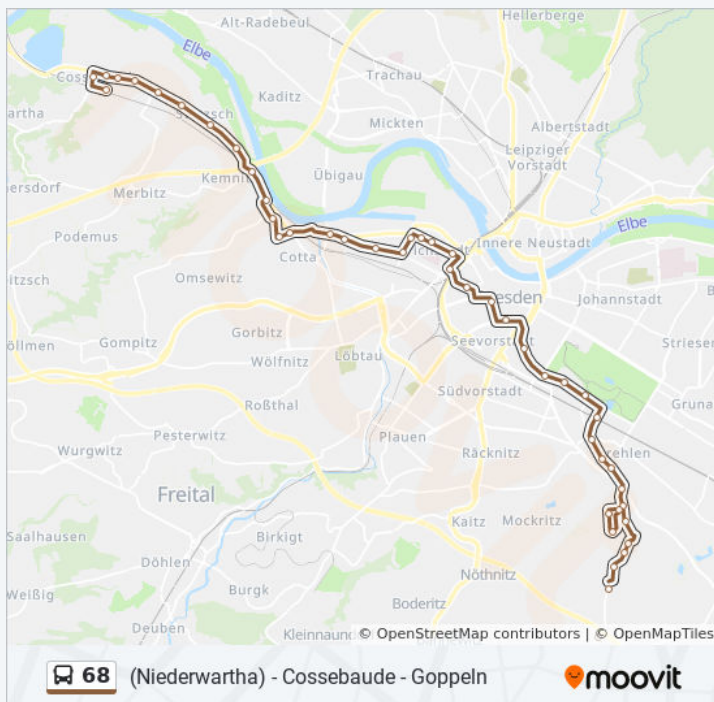
**Buslinie 68 Info**

**Richtung:** Lennéplatz

**Stationen:** 31

**Fahrdauer:** 39 Min

**Linien Informationen:**



68 (Niederwartha) - Cossebaude - Goppeln



Krankenhaus Friedrichstadt (Sportpark Ostra)

Weißeritzstraße

Bahnhof Mitte (Zentralhaltestelle)

Schweriner Straße

Postplatz (4)

Prager Straße

Hans-Dankner-Straße

Lennéplatz

### Richtung: Leubnitz

47 Haltestellen

[LINIENPLAN ANZEIGEN](#)

Haltepunkt Niederwartha

Haltepunkt Niederwartha

Rohrbahn

Amselgrund

An Den Winkelwiesen

Schulstraße

Ludwigstraße

Gohliser Weg

Gohlis

AM Urnenfeld

Podemusstraße

Flensburger Straße

Zschornergrundstraße

Merbitzer Straße

Schunckstraße

Gottfried-Keller-Straße

Cossebauder Straße

Flügelweg

Bremer Straße

Hamburger Straße

Waltherstraße

### Buslinie 68 Fahrpläne

Abfahrzeiten in Richtung Leubnitz

Montag	00:33 - 21:41
Dienstag	00:33 - 21:41
Mittwoch	00:33 - 21:41
Donnerstag	00:33 - 21:41
Freitag	00:33 - 21:41
Samstag	00:33 - 21:41
Sonntag	00:33 - 20:41

### Buslinie 68 Info

**Richtung:** Leubnitz

**Stationen:** 47

**Fahrtdauer:** 59 Min

**Linien Informationen:**



Betriebshof Waltherstraße

Vorwerkstraße

Krankenhaus Friedrichstadt (Sportpark Ostra)

Weißeritzstraße

Bahnhof Mitte (Zentralhaltestelle)

Schweriner Straße

Postplatz (4)

Prager Straße

Hans-Dankner-Straße

Lennéplatz

Zoo

Querallee

S-Bahnhof Strehlen

Wasaplatz

Mockritzer Straße

Corinthstraße

Dohnaer Straße

Altleubnitz

Neuostra

Klosterteichplatz

Altleubnitz

Karl-Laux-Straße

Thomas-Mann-Straße

Kauschaer Straße

Koloniestraße

Leubnitzer Höhe



### Richtung: Niederwartha

48 Haltestellen

[LINIENPLAN ANZEIGEN](#)

Goppeln, Leubnitzer Straße

Autobahnmeisterei

Gombsener Straße

### Buslinie 68 Fahrpläne

Abfahrzeiten in Richtung Niederwartha

Montag 04:58 - 21:04

Dienstag 04:58 - 21:04

Mittwoch 04:58 - 21:04

Donnerstag 04:58 - 21:04

Freitag 04:58 - 21:04

Koloniestraße

Kauschaer Straße

Thomas-Mann-Straße

Karl-Laux-Straße

Altleubnitz

Neuostra

Klosterteichplatz

Altleubnitz

Dohnaer Straße

Hugo-Bürkner-Straße

Mockritzer Straße

Wasaplatz

S-Bahnhof Strehlen

Querallee

Zoo

Lennéplatz

Hans-Dankner-Straße

Prager Straße

Postplatz (3)

Schweriner Straße

Bahnhof Mitte (Zentralhaltestelle)

Weißeritzstraße

Krankenhaus Friedrichstadt (Sportpark Ostra)

Vorwerkstraße

Betriebshof Waltherstraße

Waltherstraße

Hamburger Straße

Bremer Straße

Flügelweg

Cossebauder Straße

Gottfried-Keller-Straße

Schunckstraße

Merbitzer Straße

Samstag

08:04 - 21:04

Sonntag

08:06 - 21:04

**Buslinie 68 Info**

**Richtung:** Niederwartha

**Stationen:** 48

**Fahrdauer:** 63 Min

**Linien Informationen:**





Zschornergrundstraße

Flensburger Straße

Podemusstraße

AM Urnenfeld

Gohlis

Gohliser Weg

Ludwigstraße

Schulstraße

An Den Winkelwiesen

Amselgrund

Rohrbahn

Haltepunkt Niederwartha

### Richtung: Postplatz

22 Haltestellen

[LINIENPLAN ANZEIGEN](#)

Goppeln, Leubnitzer Straße

Autobahnmeisterei

Gombsener Straße

Koloniestraße

Kauschaer Straße

Thomas-Mann-Straße

Karl-Laux-Straße

Altleubnitz

Neuostra

Klosterteichplatz

Altleubnitz

Dohnaer Straße

Hugo-Bürkner-Straße

Mockritzer Straße

Wasaplatz

S-Bahnhof Strehlen

Querallee

### Buslinie 68 Fahrpläne

Abfahrzeiten in Richtung Postplatz

Montag	00:06 - 00:36
Dienstag	00:06 - 00:36
Mittwoch	00:06 - 00:36
Donnerstag	00:06 - 00:36
Freitag	00:06 - 00:36
Samstag	00:06 - 00:36
Sonntag	00:06 - 00:36

### Buslinie 68 Info

**Richtung:** Postplatz

**Stationen:** 22

**Fahrdauer:** 29 Min

**Linien Informationen:**

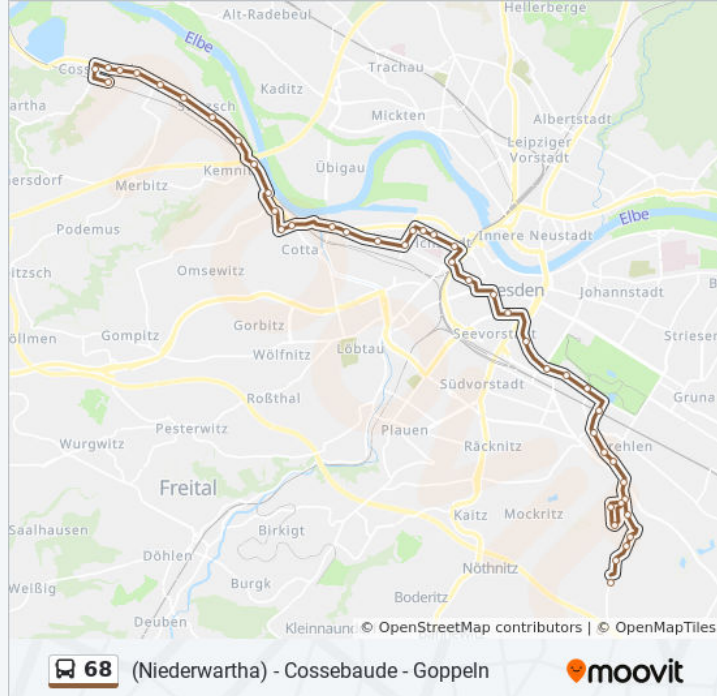
Zoo

Lennéplatz

Hans-Dankner-Straße

Prager Straße

Postplatz (3)



### Richtung: Postplatz

25 Haltestellen

[LINIENPLAN ANZEIGEN](#)

Bahnhof Cossebaude

Erna-Berger-Straße

Schulstraße

Ludwigstraße

Gohliser Weg

Gohlis

AM Urnenfeld

Podemusstraße

Flensburger Straße

Zschornergrundstraße

Merbitzer Straße

Schunckstraße

Gottfried-Keller-Straße

Cossebauder Straße

Flügelweg

Bremer Straße

Hamburger Straße

Waltherstraße

### Buslinie 68 Fahrpläne

Abfahrzeiten in Richtung Postplatz

Montag	00:12 - 04:12
Dienstag	00:12 - 04:12
Mittwoch	00:12 - 04:12
Donnerstag	00:12 - 04:12
Freitag	00:12 - 04:12
Samstag	00:12 - 04:12
Sonntag	00:12 - 04:12

### Buslinie 68 Info

**Richtung:** Postplatz

**Stationen:** 25

**Fahrdauer:** 33 Min

**Linien Informationen:**

Betriebshof Waltherstraße

Vorwerkstraße

Krankenhaus Friedrichstadt (Sportpark Ostra)

Weißeritzstraße

Bahnhof Mitte (Zentralhaltestelle)

Schweriner Straße

Postplatz (4)



## Richtung: Prager Straße

21 Haltestellen

[LINIENPLAN ANZEIGEN](#)

Goppeln, Leubnitzer Straße

Autobahnmeisterei

Gombsener Straße

Koloniestraße

Kauschaer Straße

Thomas-Mann-Straße

Karl-Laux-Straße

Altleubnitz

Neuostra

Klosterteichplatz

Altleubnitz

Dohnaer Straße

Hugo-Bürkner-Straße

Mockritzer Straße

Wasaplatz

S-Bahnhof Strehlen

Querallee

Zoo

## Buslinie 68 Fahrpläne

Abfahrzeiten in Richtung Prager Straße

Montag	06:02 - 21:51
Dienstag	06:02 - 21:51
Mittwoch	06:02 - 21:51
Donnerstag	06:02 - 21:51
Freitag	06:02 - 21:51
Samstag	17:51 - 21:51
Sonntag	09:21 - 20:51

## Buslinie 68 Info

**Richtung:** Prager Straße

**Stationen:** 21

**Fahrdauer:** 25 Min

**Linien Informationen:**

Lennéplatz

Hans-Dankner-Straße

Prager Straße



### Richtung: S-Bahnhof Strehlen

11 Haltestellen

[LINIENPLAN ANZEIGEN](#)

Leubnitzer Höhe

Koloniestraße

Kauschaer Straße

Thomas-Mann-Straße

Karl-Laux-Straße

Altleubnitz

Dohnaer Straße

Hugo-Bürkner-Straße

Mockritzer Straße

Wasaplatz

S-Bahnhof Strehlen

### Buslinie 68 Fahrpläne

Abfahrzeiten in Richtung S-Bahnhof Strehlen

Montag	Kein Betrieb
Dienstag	00:57
Mittwoch	00:57
Donnerstag	00:57
Freitag	00:57
Samstag	00:57
Sonntag	00:57

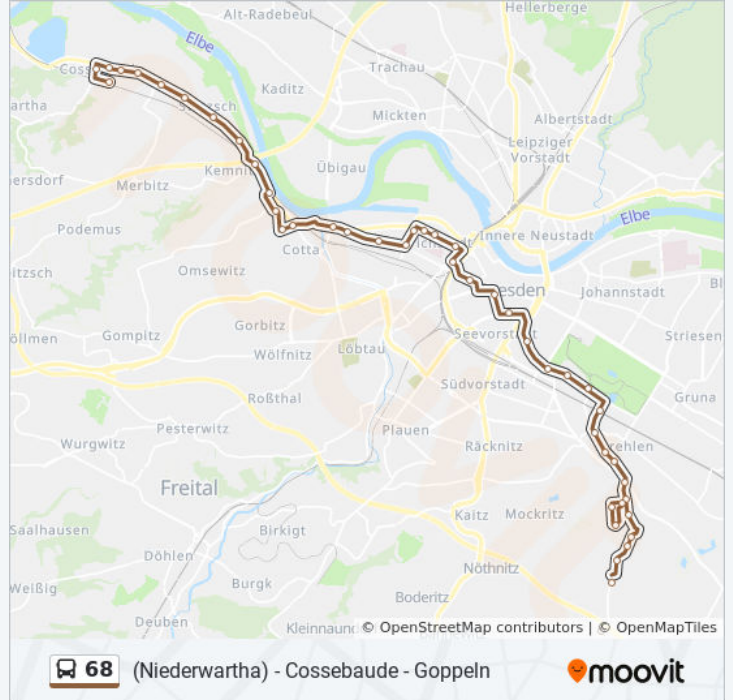
### Buslinie 68 Info

**Richtung:** S-Bahnhof Strehlen

**Stationen:** 11

**Fahrdauer:** 11 Min

**Linien Informationen:**



Buslinie 68 Offline Fahrpläne und Netzkarten stehen auf moovitapp.com zur Verfügung. Verwende den [Moovit App](#), um Live Bus Abfahrten, Zugfahrpläne oder U-Bahn Fahrplanzeiten zu sehen, sowie Schritt für Schritt Wegangaben für alle öffentlichen Verkehrsmittel in Dresden zu erhalten.

[Über Moovit](#) • [MaaS Lösungen](#) • [Unterstützte Länder](#) • [Mooviter Community](#)

© 2023 Moovit - Alle Rechte vorbehalten

## Siehe Live Ankunftszeiten

