

 **70 (ALITA)**Am Altfrankener Park - Dahlienweg /  
Wilschdorf - Bahnhof Klotzsche

Hol Dir Die App

Die Buslinie 70 (ALITA) (Am Altfrankener Park - Dahlienweg / Wilschdorf - Bahnhof Klotzsche) hat 4 Routen  
(1) Am Altfrankener Park: 02:03 - 04:03(2) Bahnhof Klotzsche: 06:08 - 19:08(3) Dahlienweg: 01:19 - 04:19(4)  
Wilschdorf: 05:38 - 18:38

Verwende Moovit, um die nächste Station der Buslinie 70 (ALITA) zu finden und um zu erfahren wann die nächste Buslinie 70 (ALITA) kommt.

**Richtung: Am Altfrankener Park**

7 Haltestellen

[LINIENPLAN ANZEIGEN](#)

Dahlienweg

Julius-Vahlteich-Straße

Julius-Vahlteich-Straße

Wölfnitzer Ring

Kapellenweg

Hirtenstraße

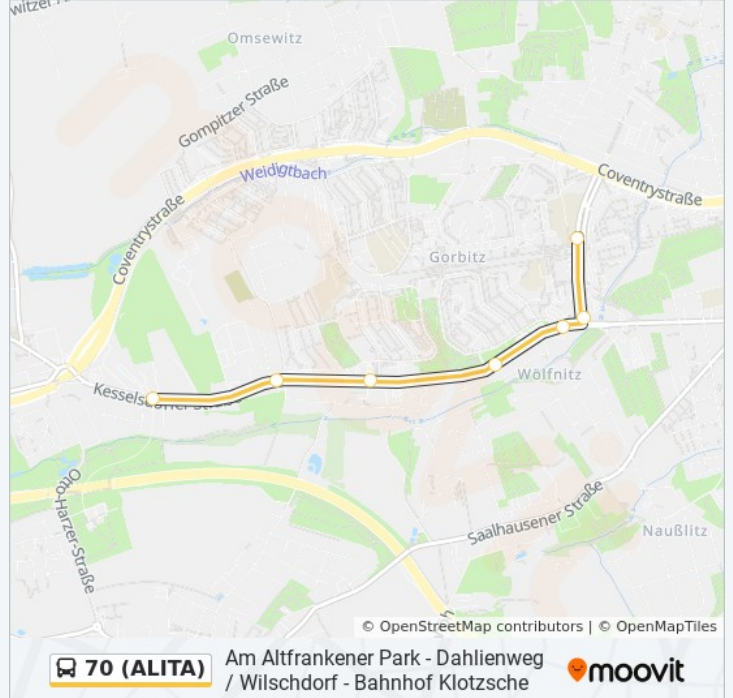
Am Altfrankener Park

**Buslinie 70 (ALITA) Fahrpläne**

Abfahrzeiten in Richtung Am Altfrankener Park

Montag	02:03 - 04:03
Dienstag	02:03 - 04:03
Mittwoch	02:03 - 04:03
Donnerstag	02:03 - 04:03
Freitag	02:03 - 04:03
Samstag	01:33 - 05:03
Sonntag	01:33 - 05:03

**Buslinie 70 (ALITA) Info****Richtung:** Am Altfrankener Park**Stationen:** 7**Fahrdauer:** 6 Min**Linien Informationen:**



## Richtung: Bahnhof Klotzsche

14 Haltestellen

[LINIENPLAN ANZEIGEN](#)

Wilschdorf Industriegebiet

Wilschdorfer Landstraße

Saßnitzer Straße

Beckerstraße

Hellerau, Kiefernweg

Brunnenweg

AM Festspielhaus

AM Steinacker

Ahlbecker Straße

Karlshagener Weg

Zinnowitzer Straße

Stralsunder Straße

Zur Neuen Brücke

Bahnhof Klotzsche

## Buslinie 70 (ALITA) Fahrpläne

Abfahrzeiten in Richtung Bahnhof Klotzsche

Montag	Kein Betrieb
Dienstag	Kein Betrieb
Mittwoch	Kein Betrieb
Donnerstag	Kein Betrieb
Freitag	Kein Betrieb
Samstag	06:08 - 19:08
Sonntag	06:08 - 19:08

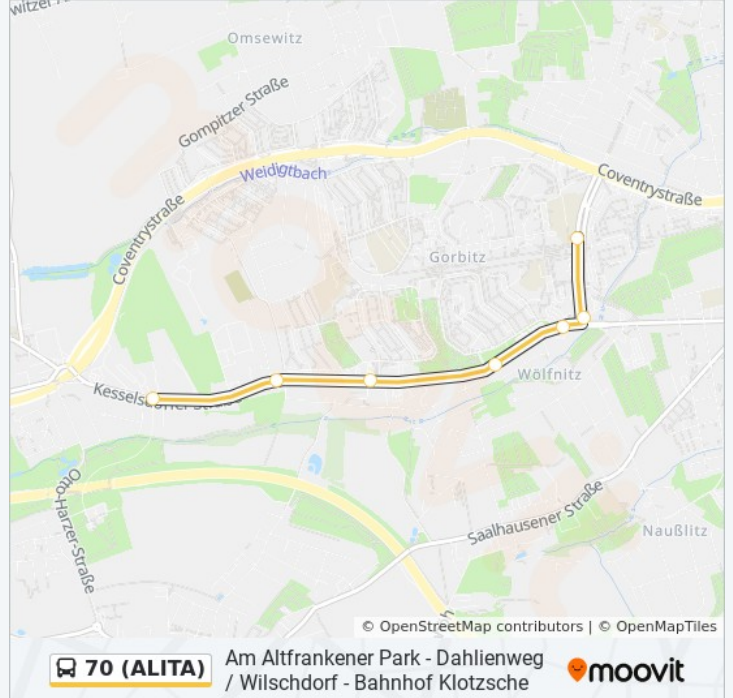
## Buslinie 70 (ALITA) Info

**Richtung:** Bahnhof Klotzsche

**Stationen:** 14

**Fahrdauer:** 15 Min

**Linien Informationen:**



**Richtung: Dahlienweg**

6 Haltestellen

[LINIENPLAN ANZEIGEN](#)

- Am Altfrankener Park
- Hirtenstraße
- Kapellenweg
- Wölfnitzer Ring
- Julius-Vahlteich-Straße
- Dahlienweg

**Buslinie 70 (ALITA) Fahrpläne**

Abfahrzeiten in Richtung Dahlienweg

Montag	02:19 - 04:19
Dienstag	01:19 - 04:19
Mittwoch	01:19 - 04:19
Donnerstag	01:19 - 04:19
Freitag	01:19 - 04:19
Samstag	01:19 - 04:49
Sonntag	01:49 - 04:49

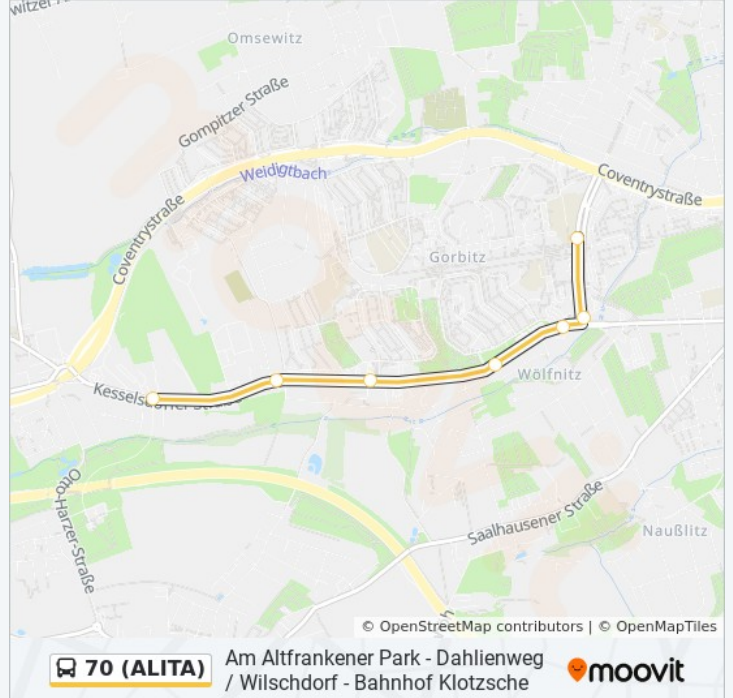
**Buslinie 70 (ALITA) Info**

**Richtung:** Dahlienweg

**Stationen:** 6

**Fahrdauer:** 6 Min

**Linien Informationen:**



## Richtung: Wilschdorf

14 Haltestellen

[LINIENPLAN ANZEIGEN](#)

Bahnhof Klotzsche

Zur Neuen Brücke

Stralsunder Straße

Zinnowitzer Straße

Karlshagener Weg

Ahlbecker Straße

AM Steinacker

AM Festspielhaus

Brunnenweg

Hellerau, Kiefernweg

Beckerstraße

Saßnitzer Straße

Wilschdorfer Landstraße

Wilschdorf Industriegebiet (Ausstieg)

## Buslinie 70 (ALITA) Fahrpläne

Abfahrzeiten in Richtung Wilschdorf

Montag	Kein Betrieb
Dienstag	Kein Betrieb
Mittwoch	Kein Betrieb
Donnerstag	Kein Betrieb
Freitag	Kein Betrieb
Samstag	05:38 - 18:38
Sonntag	05:38 - 18:38

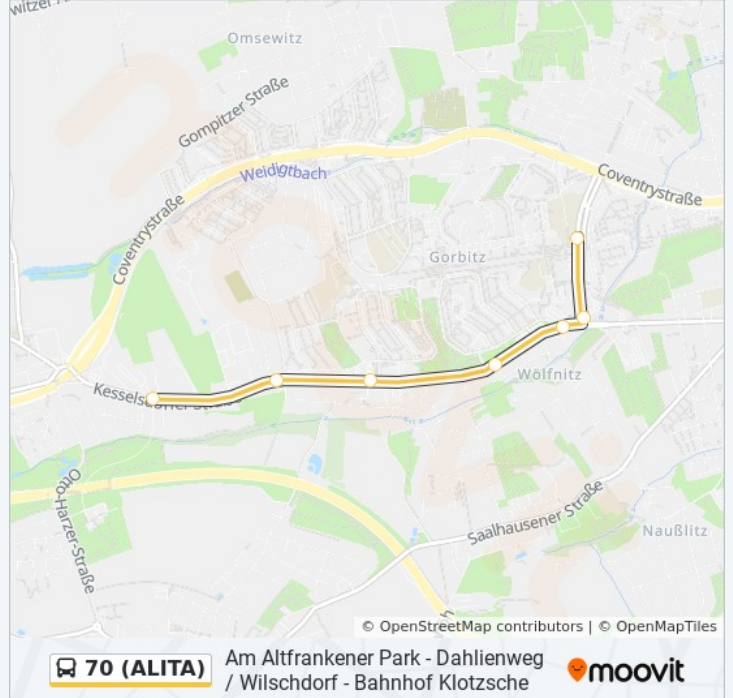
## Buslinie 70 (ALITA) Info

**Richtung:** Wilschdorf

**Stationen:** 14

**Fahrdauer:** 15 Min

**Linien Informationen:**



Buslinie 70 (ALITA) Offline Fahrpläne und Netzkarten stehen auf [moovitapp.com](https://moovitapp.com) zur Verfügung. Verwende den [Moovit App](#), um Live Bus Abfahrten, Zugfahrpläne oder U-Bahn Fahrplanzeiten zu sehen, sowie Schritt für Schritt Wegangaben für alle öffentlichen Verkehrsmittel in Dresden zu erhalten.

[Über Moovit](#) • [MaaS Lösungen](#) • [Unterstützte Länder](#) • [Mooviter Community](#)

© 2024 Moovit - Alle Rechte vorbehalten

## Siehe Live Ankunftszeiten

