923 autóbusz menetrend és vonal térkép

923 Békásmegyer H

Töltsd Le Az Alkalmazást

A 923 autóbusz vonal (Békásmegyer H)4 útiránya van. Az átlagos hétköznapokon az üzemideje:
(1) Békásmegyer H: 00:17 - 23:47(2) Dél-Pesti Autóbuszgarázs: 00:05 - 23:44(3) Római Úti Lakótelep: 03:59(4) Óbuda, Bogdáni Út: 03:17 - 03:47
Használd a Moovit alkalmazást a legközelebbi 923 autóbusz megálló megtalálásához és nézd meg hogy melyik 923 autóbusz vonal fog érkezni legközelebb.

Útirány: Békásmegyer H

67 megálló

VONAL MENETREND MEGTEKINTÉSE

- Dél-Pesti Autóbuszgarázs
- Nagykőrösi Út
- Írisz Utca
- Dinnyehegyi Út
- Szent László Utca / Újtelep Út
- Szentlőrinci Úti Lakótelep
- Szent László Utca / Tartsay Utca
- Jahn Ferenc Kórház
- Előd Utca
- Eperjes Utca
- Wesselényi Utca / Eperjes Utca
- Ady Endre Tér
- Temesvár Utca / Mártírok Útja
- Magyar Utca
- Zobor Utca
- Mártírok Útja / Nagysándor József Utca
- Kossuth Lajos Utca / Mártírok Útja
- Tátra Tér
- Szent Erzsébet Tér
- Ady Endre Utca (Topánka Utca)

923 autóbusz Menetrend

Békásmegyer H Útvonal Menetrend:

hétfő	00:17 - 23:47
kedd	00:17 - 23:47
szerda	00:17 - 23:47
csütörtök	00:17 - 23:47
péntek	00:17 - 23:47
szombat	00:17 - 23:47
vasárnap	00:17 - 23:47

923 autóbusz Információ

Úticél: Békásmegyer H
Megállók: 67
Utazás időtartama: 88 perc
Vonal Összefoglaló:

Pesterzsébet, Városközpont

Pesterzsébet, Baross Utca

Pesterzsébet Felső H

Szabadkai Út

Soroksári Út 158.

Timót Utca / Soroksári Út

Kén Utca H

Beöthy Utca

Koppány Utca

Közvágóhíd H

Müpa - Nemzeti Színház H

Haller Utca / Soroksári Út

Boráros Tér H

Mester Utca / Ferenc Körút

Corvin-Negyed M

Harminckettesek Tere

Rákóczi Tér M

Blaha Lujza Tér M (Népszínház Utca)

Blaha Lujza Tér M

Wesselényi Utca / Erzsébet Körút

Király Utca / Erzsébet Körút

Oktogon M

Nyugati Pályaudvar M

Nyugati Pályaudvar M

Jászai Mari Tér

Margit Híd, Budai Hídfő H

Császár-Komjádi Uszoda

Zsigmond Tér

Kolosy Tér

Nagyszombat Utca

Tímár Utca

Kiscelli Utca

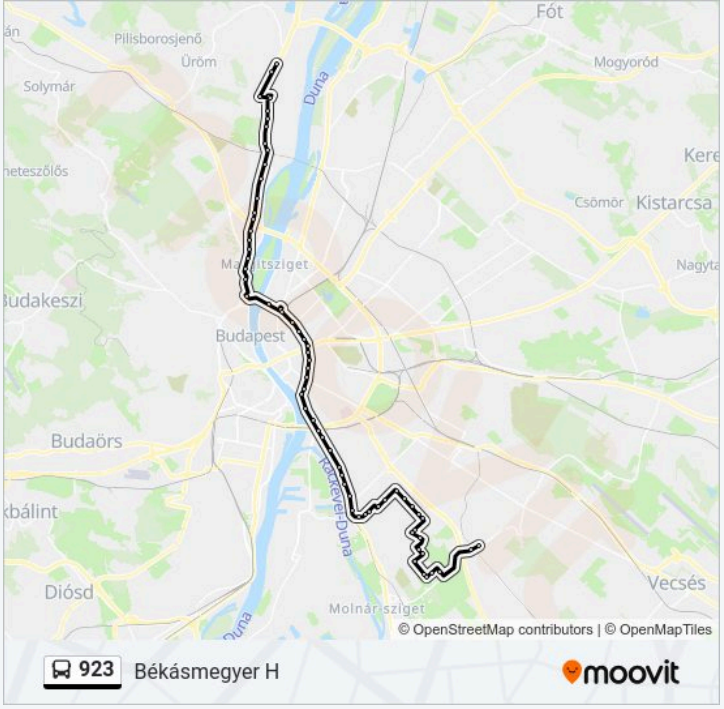

Flórián Tér

Raktár Utca

Bogdáni Út

Kaszásdűlő H

Záhony Utca

Aquincum H

Római Tér

Rómaifürdő H

Czetz János Köz

Attila Utca

Mátyás Király Út

Bercsényi Utca

Csillaghegy H

Pünkösdfürdő Utca

Békásmegyer H

Útirány: Dél-Pesti Autóbuszgarázs

63 megálló

VONAL MENETREND MEGTEKINTÉSE

Békásmegyer H

Pünkösdfürdő Utca

Csillaghegy H

Czetz János Köz

Aquincum H

Záhony Utca

Kaszásdűlő H

Bogdáni Út

Raktár Utca

Flórián Tér

Kiscelli Utca

Tímár Utca

Galagonya Utca

Kolosy Tér

923 autóbusz Menetrend

Dél-Pesti Autóbuszgarázs Útvonal Menetrend:

hétfő	00:05 - 23:44
kedd	00:05 - 23:44
szerda	00:05 - 23:44
csütörtök	00:05 - 23:44
péntek	00:05 - 23:44
szombat	00:05 - 23:44
vasárnap	00:05 - 23:44

923 autóbusz Információ

Úticél: Dél-Pesti Autóbuszgarázs
Megállók: 63
Utazás időtartama: 86 perc
Vonal Összefoglaló:

Zsigmond Tér

Császár-Komjádi Uszoda

Margit Híd, Budai Hídfő H

Jászai Mari Tér

Nyugati Pályaudvar M

Aradi Utca (Oktogon M)

Oktogon M

Király Utca / Erzsébet Körút

Wesselényi Utca / Erzsébet Körút

Blaha Lujza Tér M

Rákóczi Tér M

Harminckettesek Tere

Corvin-Negyed M

Mester Utca / Ferenc Körút

Boráros Tér H

Haller Utca / Soroksári Út

Müpa - Nemzeti Színház H

Közvágóhíd H

Földváry Utca

Beöthy Utca

Kén Utca H

Timót Utca / Soroksári Út

Soroksári Út 158.

Szabadkai Út

Pesterzsébet Felső H

Pesterzsébet, Baross Utca

Pesterzsébet, Városközpont

Ady Endre Utca (Topánka Utca)

Szent Erzsébet Tér

Tátra Tér

Kossuth Lajos Utca / Mártírok Útja

Mártírok Útja / Nagysándor József Utca

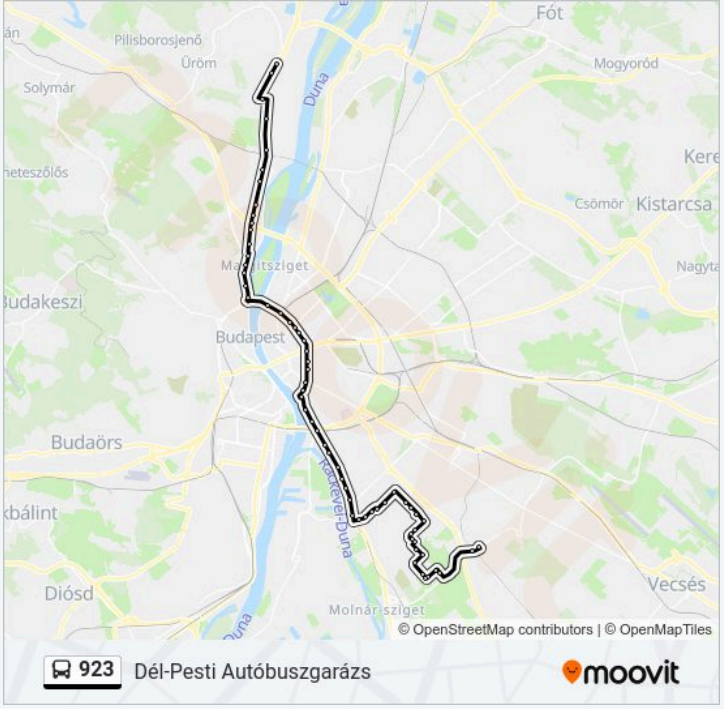

Zobor Utca

Magyar Utca

Temesvár Utca / Mártírok Útja

Ady Endre Tér

Wesselényi Utca / Eperjes Utca

Szalárdi Mór Utca

Pacsirta Utca

Előd Utca

Jahn Ferenc Kórház

Szent László Utca / Tartsay Utca

Szentlőrinci Úti Lakótelep

Szent László Utca / Újtelep Út

Dinnyehegyi Út

Maros Utca

Írisz Utca

Nagykőrösi Út

Dél-Pesti Autóbuszgarázs

Útirány: Római Úti Lakótelep

5 megálló

VONAL MENETREND MEGTEKINTÉSE

Békásmegyer H

Pünkösdfürdő Utca

Csillaghegy H

Czetz János Köz

Monostori Út

923 autóbusz Menetrend

Római Úti Lakótelep Útvonal Menetrend:

hétfő	03:59
kedd	03:59
szerda	03:59
csütörtök	03:59
péntek	03:59
szombat	03:59
vasárnap	03:59

923 autóbusz Információ

Úticél: Római Úti Lakótelep
Megállók: 5
Utazás időtartama: 8 perc
Vonal Összefoglaló:

Útirány: Óbuda, Bogdáni Út

55 megálló

VONAL MENETREND MEGTEKINTÉSE

Dél-Pesti Autóbuszgarázs

Nagykőrösi Út

Írisz Utca

Dinnyehegyi Út

Szent László Utca / Újtelep Út

Szentlőrinci Úti Lakótelep

Szent László Utca / Tartsay Utca

Jahn Ferenc Kórház

Előd Utca

Eperjes Utca

Wesselényi Utca / Eperjes Utca

Ady Endre Tér

Temesvár Utca / Mártírok Útja

Magyar Utca

Zobor Utca

Mártírok Útja / Nagysándor József Utca

Kossuth Lajos Utca / Mártírok Útja

Tátra Tér

923 autóbusz Menetrend

Óbuda, Bogdáni Út Útvonal Menetrend:

hétfő	03:17 - 03:47
kedd	03:17 - 03:47
szerda	03:17 - 03:47
csütörtök	03:17 - 03:47
péntek	03:17 - 03:47
szombat	03:17 - 03:47
vasárnap	03:17 - 03:47

923 autóbusz Információ

Úticél: Óbuda, Bogdáni Út
Megállók: 55
Utazás időtartama: 76 perc
Vonal Összefoglaló:

Szent Erzsébet Tér

Ady Endre Utca (Topánka Utca)

Pesterzsébet, Városközpont

Pesterzsébet, Baross Utca

Pesterzsébet Felső H

Szabadkai Út

Soroksári Út 158.

Timót Utca / Soroksári Út

Kén Utca H

Beöthy Utca

Koppány Utca

Közvágóhíd H

Müpa - Nemzeti Színház H

Haller Utca / Soroksári Út

Boráros Tér H

Mester Utca / Ferenc Körút

Corvin-Negyed M

Harminckettesek Tere

Rákóczi Tér M

Blaha Lujza Tér M (Népszínház Utca)

Blaha Lujza Tér M

Wesselényi Utca / Erzsébet Körút

Király Utca / Erzsébet Körút

Oktogon M

Nyugati Pályaudvar M

Nyugati Pályaudvar M

Jászai Mari Tér

Margit Híd, Budai Hídfő H

Császár-Komjádi Uszoda

Zsigmond Tér

Kolosy Tér

Nagyszombat Utca

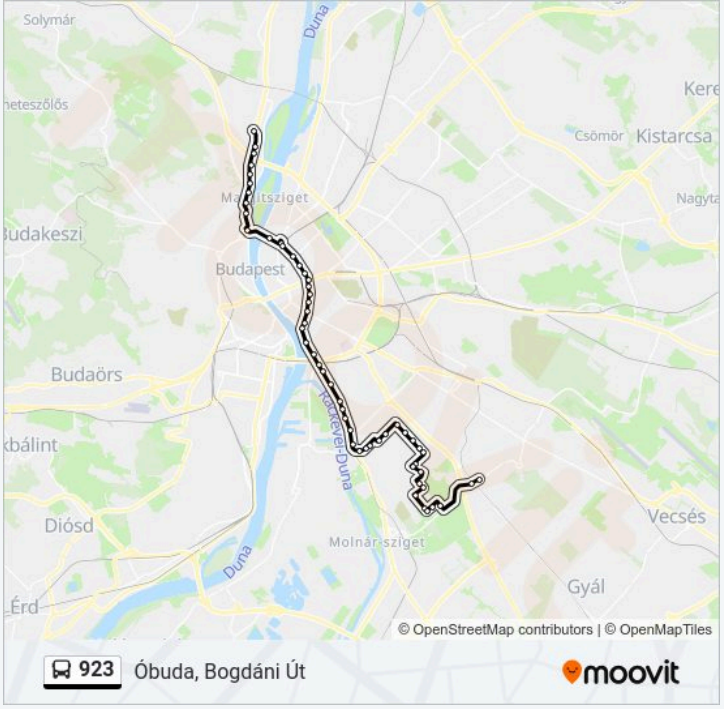

Tímár Utca

Kiscelli Utca

Flórián Tér

Raktár Utca

Óbuda, Bogdáni Út

923 autóbusz menetrendek és útvonal térképek elérhetőek offline amoovitapp.com-on. Használd a Moovit Alkalmazás-t hogy meg tudd nézni a busz érkezési idejét, vonat vagy metró menetrendet és minden tömegközlekedési eszközhöz lépésről lépésre navigációt Budapest városban.

© 2024 Moovit - Minden jog fenntartva