# 133E autóbusz menetrend és vonal térkép

## 133E Hengermalom Út

Töltsd Le Az Alkalmazást

A 133E autóbusz vonal (Hengermalom Út)5 útiránya van. Az átlagos hétköznapokon az üzemideje:
(1) Hengermalom Út: 06:50 - 08:52(2) Keleti Pályaudvar M: 07:46 - 08:13(3) Nagytétény, Erdélyi Utca: 23:09 - 23:29(4) Nagytétény, Ipartelep: 04:29 - 22:49(5) Újpalota, Nyírpalota Út: 04:12 - 23:11
Használd a Moovit alkalmazást a legközelebbi 133E autóbusz megálló megtalálásához és nézd meg hogy melyik 133E autóbusz vonal fog érkezni legközelebb.

**Útirány: Hengermalom Út**

21 megálló

VONAL MENETREND MEGTEKINTÉSE

- Újpalota, Nyírpalota Út
- Vásárcsarnok
- Fő Tér
- Molnár Viktor Utca
- Miskolci Utca / Csömöri Út
- Bosnyák Tér
- Tisza István Tér
- Zugló Vasútállomás
- Reiner Frigyes Park
- Keleti Pályaudvar M
- Blaha Lujza Tér M
- Uránia
- Astoria M
- Ferenciek Tere M
- Március 15. Tér
- Szent Gellért Tér - Műegyetem M
- Budafoki Út / Karinthy Frigyes Út
- Budafoki Út / Szerémi Sor
- Budafoki Út / Dombóvári Út
- Kelenföldi Erőmű

**133E autóbusz Menetrend**

Hengermalom Út Útvonal Menetrend:

| | |
|---|---|
| hétfő | 06:50 - 08:52 |
| kedd | 06:50 - 08:52 |
| szerda | 06:50 - 08:52 |
| csütörtök | 06:50 - 08:52 |
| péntek | 06:50 - 08:52 |
| szombat | Üzemen Kívül |
| vasárnap | Üzemen Kívül |

**133E autóbusz Információ**

**Úticél:** Hengermalom Út
**Megállók:** 21
**Utazás időtartama:** 47 perc
**Vonal Összefoglaló:**

Hengermalom Út

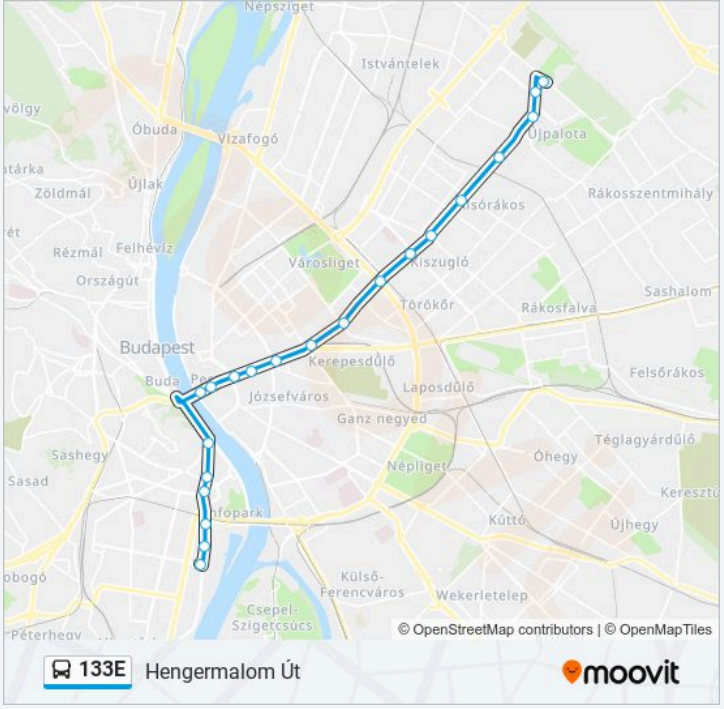


**Útirány: Keleti Pályaudvar M**

31 megálló

VONAL MENETREND MEGTEKINTÉSE

Nagytétény, Ipartelep

Bányalég Utca

Nagytétény, Erdélyi Utca

Akó Utca

Angeli Utca / Nagytétényi Út

Szabadság Utca

Petőfi Sándor Utca (Kastélymúzeum)

Bartók Béla Út

Tenkes Utca

Dózsa György Út

Budatétény Vasútállomás (Növény Utca)

Lépcsős Utca

Jókai Mór Utca

Háros Utca

Háros Vasútállomás

Városház Tér

Savoyai Jenő Tér

Leányka Utcai Lakótelep

**133E autóbusz Menetrend**

Keleti Pályaudvar M Útvonal Menetrend:

| | |
|---|---|
| hétfő | 07:46 - 08:13 |
| kedd | 07:46 - 08:13 |
| szerda | 07:46 - 08:13 |
| csütörtök | 07:46 - 08:13 |
| péntek | 07:47 - 08:14 |
| szombat | Üzemen Kívül |
| vasárnap | Üzemen Kívül |

**133E autóbusz Információ**

**Úticél:** Keleti Pályaudvar M
**Megállók:** 31
**Utazás időtartama:** 56 perc
**Vonal Összefoglaló:**

Építész Utca

Hengermalom Út

Kelenföldi Erőmű

Budafoki Út / Dombóvári Út

Budafoki Út / Szerémi Sor

Budafoki Út / Karinthy Frigyes Út

Szent Gellért Tér - Műegyetem M

Március 15. Tér

Ferenciek Tere M

Astoria M

Uránia

Blaha Lujza Tér M

Keleti Pályaudvar M

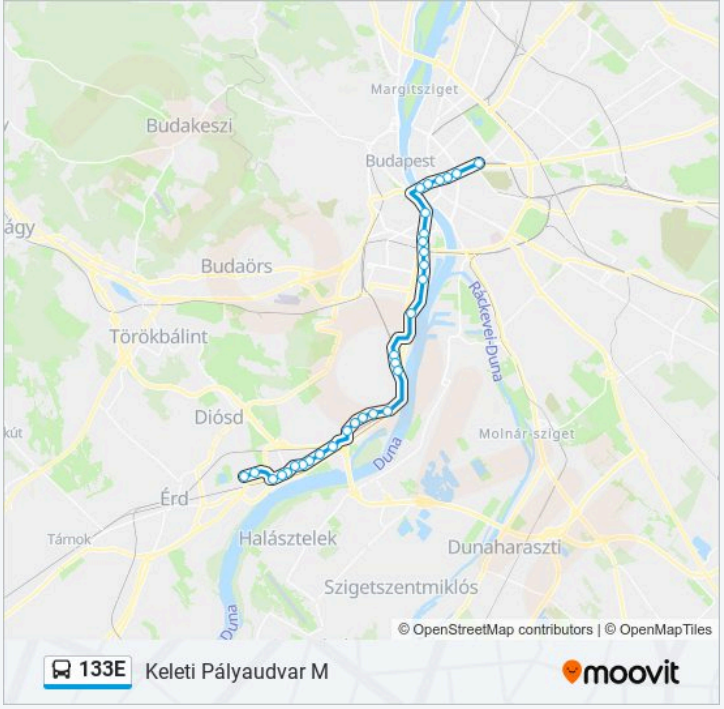


**Útirány: Nagytétény, Erdélyi Utca**

39 megálló

VONAL MENETREND MEGTEKINTÉSE

Újpalota, Nyírpalota Út

Vásárcsarnok

Fő Tér

Molnár Viktor Utca

Miskolci Utca / Csömöri Út

Bosnyák Tér

Tisza István Tér

Zugló Vasútállomás

Stefánia Út / Thököly Út

Reiner Frigyes Park

Keleti Pályaudvar M

Blaha Lujza Tér M

Uránia

Astoria M

Ferenciek Tere M

Március 15. Tér

**133E autóbusz Menetrend**

Nagytétény, Erdélyi Utca Útvonal Menetrend:

| | |
|---|---|
| hétfő | 23:09 - 23:29 |
| kedd | 23:09 - 23:29 |
| szerda | 23:09 - 23:29 |
| csütörtök | 23:09 - 23:29 |
| péntek | 23:09 - 23:29 |
| szombat | 23:09 - 23:29 |
| vasárnap | 23:09 - 23:29 |

**133E autóbusz Információ**

**Úticél:** Nagytétény, Erdélyi Utca
**Megállók:** 39
**Utazás időtartama:** 63 perc
**Vonal Összefoglaló:**

Szent Gellért Tér - Műegyetem M

Budafoki Út / Karinthy Frigyes Út

Budafoki Út / Szerémi Sor

Budafoki Út / Dombóvári Út

Kelenföldi Erőmű

Hengermalom Út

Építész Utca

Leányka Utcai Lakótelep

Savoyai Jenő Tér

Városház Tér

Háros Vasútállomás

Háros Utca

Jókai Mór Utca

Lépcsős Utca

Budatétény Vasútállomás (Növény Utca)

Dózsa György Út

Tenkes Utca

Bartók Béla Út

Petőfi Sándor Utca (Kastélymúzeum)

Szabadság Utca

Angeli Utca / Nagytétényi Út

Akó Utca

Nagytétény, Erdélyi Utca

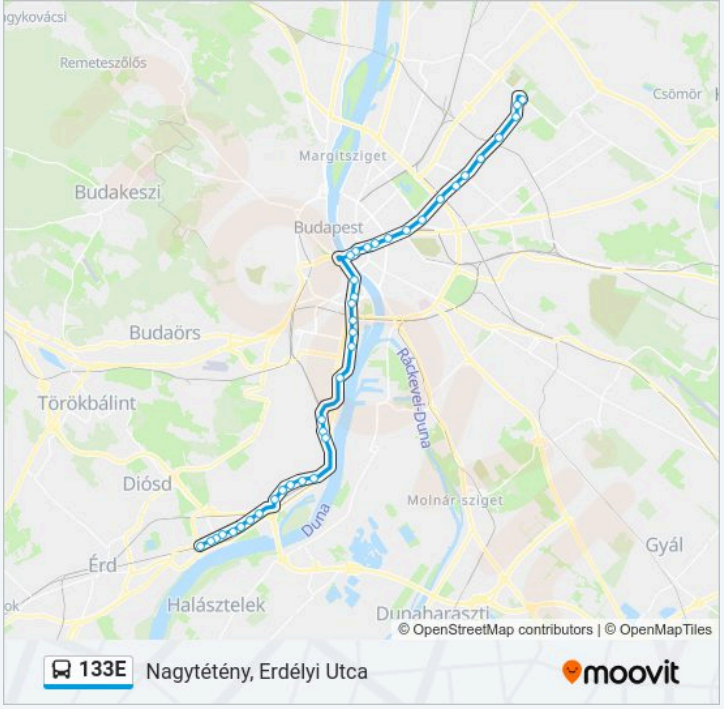


**Útirány: Nagytétény, Ipartelep**

41 megálló

VONAL MENETREND MEGTEKINTÉSE

Újpalota, Nyírpalota Út

Vásárcsarnok

Fő Tér

Molnár Viktor Utca

Miskolci Utca / Csömöri Út

Bosnyák Tér

**133E autóbusz Menetrend**

Nagytétény, Ipartelep Útvonal Menetrend:

| | |
|---|---|
| hétfő | 04:29 - 22:49 |
| kedd | 04:29 - 22:49 |
| szerda | 04:29 - 22:49 |
| csütörtök | 04:29 - 22:49 |
| péntek | 04:29 - 22:49 |
| szombat | 04:29 - 22:49 |
| vasárnap | 04:29 - 22:49 |

Tisza István Tér

Zugló Vasútállomás

Stefánia Út / Thököly Út

Reiner Frigyes Park

Keleti Pályaudvar M

Blaha Lujza Tér M

Uránia

Astoria M

Ferenciek Tere M

Március 15. Tér

Szent Gellért Tér - Műegyetem M

Budafoki Út / Karinthy Frigyes Út

Budafoki Út / Szerémi Sor

Budafoki Út / Dombóvári Út

Kelenföldi Erőmű

Hengermalom Út

Építész Utca

Leányka Utcai Lakótelep

Savoyai Jenő Tér

Városház Tér

Háros Vasútállomás

Háros Utca

Jókai Mór Utca

Lépcsős Utca

Budatétény Vasútállomás (Növény Utca)

Dózsa György Út

Tenkes Utca

Bartók Béla Út

Petőfi Sándor Utca (Kastélymúzeum)

Szabadság Utca

Angeli Utca / Nagytétényi Út

Akó Utca

**133E autóbusz Információ**
**Úticél:** Nagytétény, Ipartelep
**Megállók:** 41
**Utazás időtartama:** 70 perc
**Vonal Összefoglaló:**

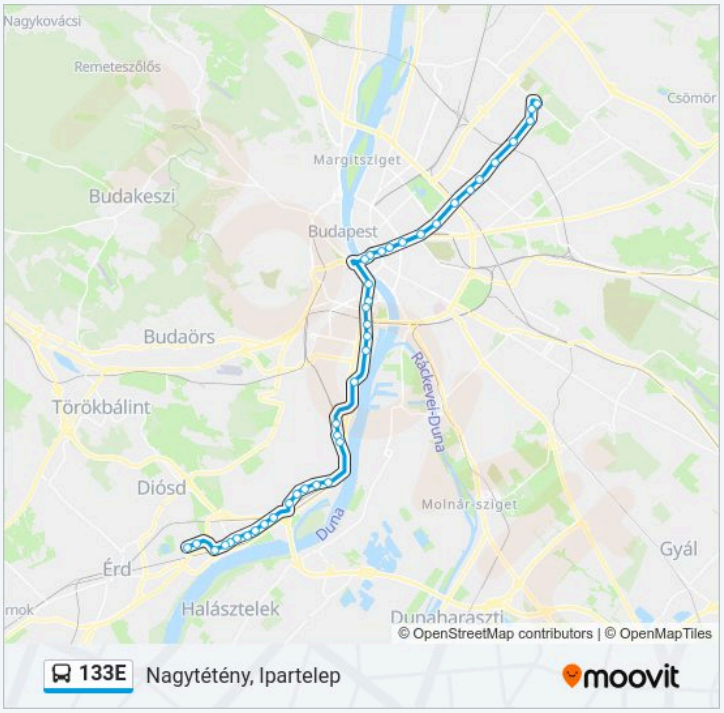

Nagytétény, Erdélyi Utca

Bányalég Utca

Nagytétény, Ipartelep

**Útirány: Újpalota, Nyírpalota Út**

41 megálló

VONAL MENETREND MEGTEKINTÉSE

Nagytétény, Ipartelep

Bányalég Utca

Nagytétény, Erdélyi Utca

Akó Utca

Angeli Utca / Nagytétényi Út

Szabadság Utca

Petőfi Sándor Utca (Kastélymúzeum)

Bartók Béla Út

Tenkes Utca

Dózsa György Út

Budatétény Vasútállomás (Növény Utca)

Lépcsős Utca

Jókai Mór Utca

Háros Utca

Háros Vasútállomás

Városház Tér

Savoyai Jenő Tér

Leányka Utcai Lakótelep

Építész Utca

Hengermalom Út

Kelenföldi Erőmű

Budafoki Út / Dombóvári Út

Budafoki Út / Szerémi Sor

Budafoki Út / Karinthy Frigyes Út

Szent Gellért Tér - Műegyetem M

Március 15. Tér

**133E autóbusz Menetrend**

Újpalota, Nyírpalota Út Útvonal Menetrend:

| | |
|---|---|
| hétfő | 04:12 - 23:11 |
| kedd | 04:12 - 23:11 |
| szerda | 04:12 - 23:11 |
| csütörtök | 04:12 - 23:11 |
| péntek | 04:12 - 23:11 |
| szombat | 04:12 - 23:09 |
| vasárnap | 04:12 - 23:09 |

**133E autóbusz Információ**

**Úticél:** Újpalota, Nyírpalota Út
**Megállók:** 41
**Utazás időtartama:** 71 perc
**Vonal Összefoglaló:**

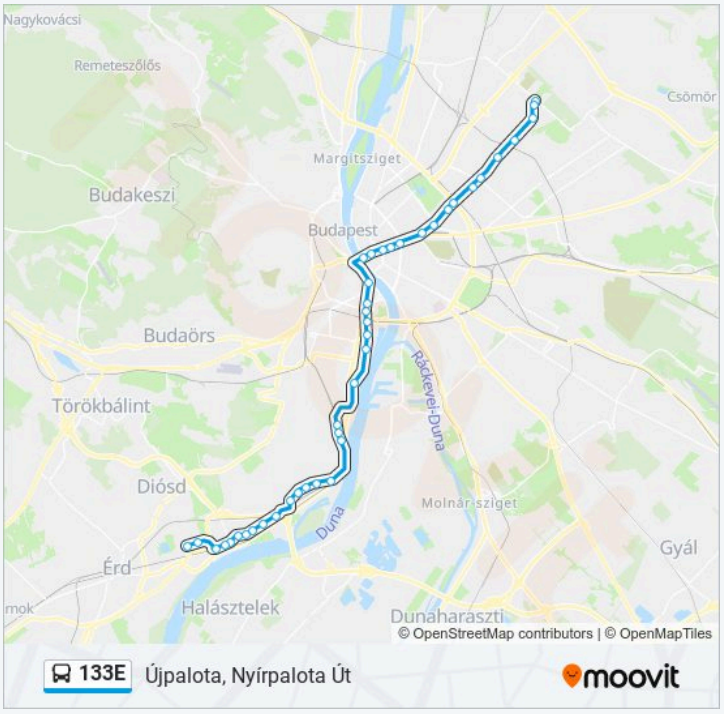

Ferenciek Tere M

Astoria M

Uránia

Blaha Lujza Tér M

Keleti Pályaudvar M

Reiner Frigyes Park

Stefánia Út / Thököly Út

Zugló Vasútállomás

Tisza István Tér

Bosnyák Tér

Miskolci Utca / Csömöri Út

Molnár Viktor Utca

Fő Tér

Vásárcsarnok

Újpalota, Nyírpalota Út

133E autóbusz menetrendek és útvonal térképek elérhetőek offline amoovitapp.com-on. Használd a Moovit Alkalmazás-t hogy meg tudd nézni a busz érkezési idejét, vonat vagy metró menetrendet és minden tömegközlekedési eszközhöz lépésről lépésre navigációt Budapest városban.

© 2024 Moovit - Minden jog fenntartva