

Linea 300

Urbano Valdagno - Piana

Scarica L'App

La linea bus 300 (Urbano Valdagno - Piana) ha 5 percorsi. Durante la settimana è operativa:

(1) Maglio Di Sopra > Autostazione > Cittadella Studi: 07:28(2) Valdagno Autostazione: 19:10(3) Piana: 06:45-18:20(4) Valdagno Autostazione: 07:05-18:05(5) Piana: 14:15

Usa Moovit per trovare le fermate della linea bus 300 più vicine a te e scoprire quando passerà il prossimo mezzo della linea bus 300

Direzione: Maglio Di Sopra > Autostazione > Cittadella Studi

14 fermate

[VISUALIZZA GLI ORARI DELLA LINEA](#)

Maglio Di Sopra Chiesa

Novale Via Ss. Trinita' (D)

Novale Via Ruetta

Novale Fabbrica

Novale Cimitero (D)

Chiesa Novale

Pasubio

Novale Ruari

Ruari 2^

Ruari

Valdagno Autostazione Int.

Via Marzotto Vittorio

Via G. Leopardi

Cittadella Degli Studi

Orari della linea bus 300

Orari di partenza verso Maglio Di Sopra > Autostazione > Cittadella Studi:

lunedì	07:28
martedì	07:28
mercoledì	07:28
giovedì	07:28
venerdì	07:28
sabato	07:28
domenica	Non in Servizio

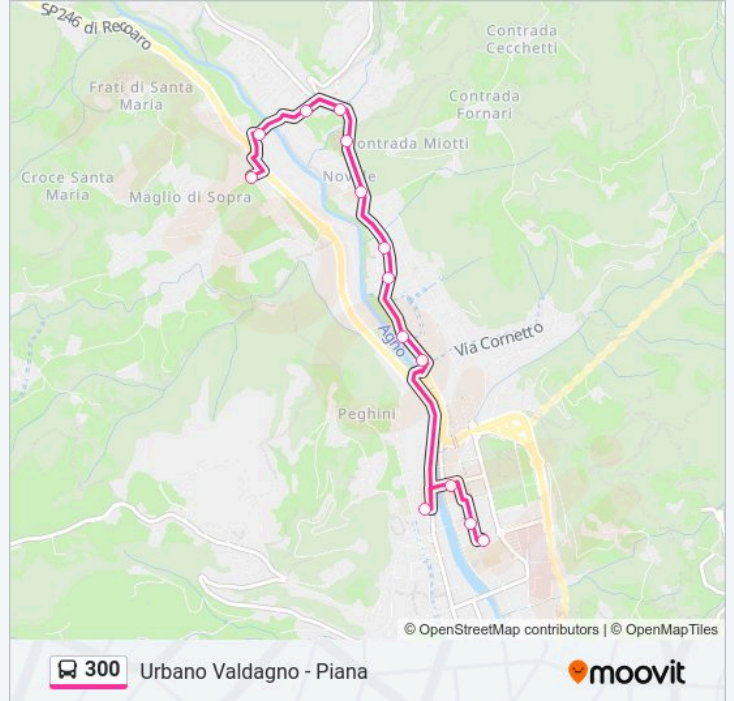
Informazioni sulla linea bus 300

Direzione: Maglio Di Sopra > Autostazione > Cittadella Studi

Fermate: 14

Durata del tragitto: 12 min

La linea in sintesi:



Direzione: Valdagno Autostazione

38 fermate

[VISUALIZZA GLI ORARI DELLA LINEA](#)

- Piana
- Palazzina
- Bivio Lattei
- Tommasoni 2^
- Tommasoni
- Area Eventi Ex Inceneritore
- Cinque Lanterne
- IX Settembre
- Molini D'Agno
- Ponte Piana
- Via Campagna 54
- Stupenda
- Via Fermi
- Campagna
- Viale Regina Margherita 57
- Ponte Dei Nori
- Ponte Dei Nori - Scuola Elementare
- Cirenaica

Orari della linea bus 300

Orari di partenza verso Valdagno Autostazione:

lunedì	19:10
martedì	19:10
mercoledì	19:10
giovedì	19:10
venerdì	19:10
sabato	19:10
domenica	Non in Servizio

Informazioni sulla linea bus 300

Direzione: Valdagno Autostazione

Fermate: 38

Durata del tragitto: 25 min

La linea in sintesi:

Via Tripoli

Via De Gasperi

Valdagno Ipsia Belfiore

Valdagno Via Eritrea Seconda (D)

Valdagno Via Eritrea Prima (D)

Biblioteca Civica

Borne

Via Madonnetta (P)

Via Primo Maggio Prima

1^ Maggio Seconda

1^ Maggio

Via Dalmazia Seconda

Biblioteca Civica

San Cristoforo

Maglio Di Sotto

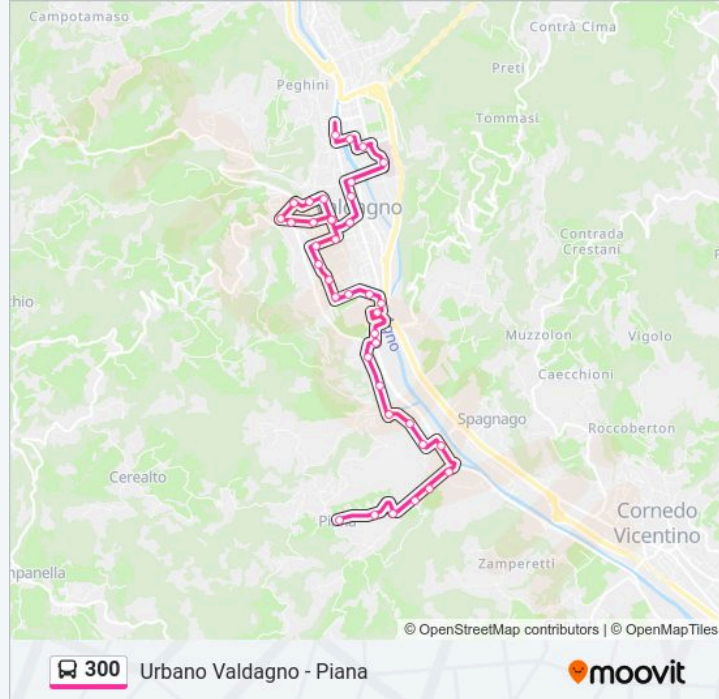
Cristoforo Colombo

Ospedale

Cittadella Degli Studi

Stadio Dei Fiori - Piscina

Valdagno Stazione Centrale



Direzione: Piana

62 fermate

[VISUALIZZA GLI ORARI DELLA LINEA](#)

Valdagno Autostazione Int.

Villaggio Margherita (D)

Core'

Via Div. Julia 2^

Via Div. Julia 1^

Via Terre Attive

Via Marzotto

Maglio Di Sopra Chiesa

Novale Via Ss. Trinita' (D)

Orari della linea bus 300

Orari di partenza verso Piana:

lunedì	06:45-18:20
martedì	06:45-18:20
mercoledì	06:45-18:20
giovedì	06:45-18:20
venerdì	06:45-18:20
sabato	06:45-18:20
domenica	Non in Servizio

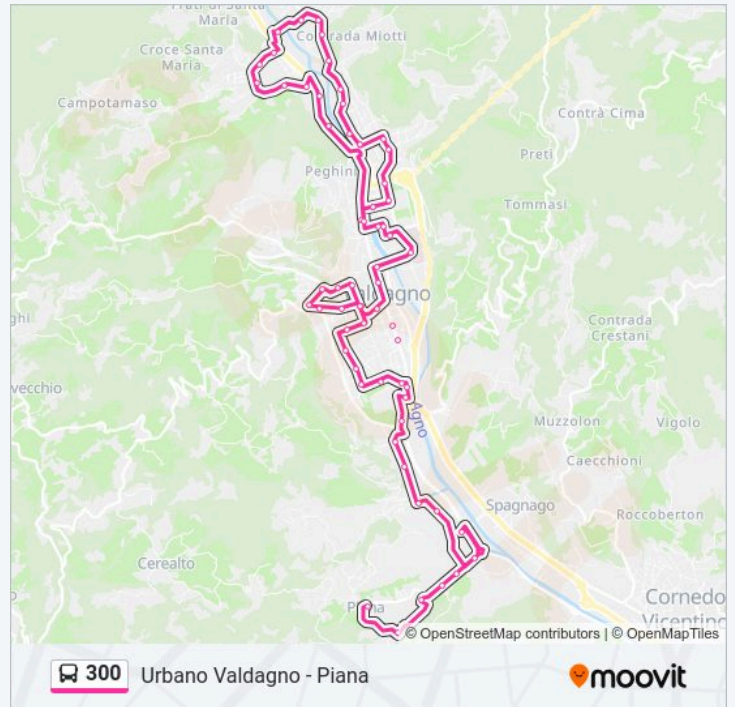
Informazioni sulla linea bus 300

Direzione: Piana

Fermate: 62

Durata del tragitto: 41 min

La linea in sintesi:



Novale Via Ruetta

Novale Fabbrica

Novale Cimitero (D)

Chiesa Novale

Pasubio

Novale Ruari

Ruari 2^

Ruari

Meeting

Campassi

Viale Duca D'Aosta

Parco La Favorita

Rivoli

Valdagno Stazione Centrale

Via Marzotto Vittorio

Via G. Leopardi

Via G. Leopardi

Cittadella Degli Studi

Ospedale

Cristoforo Colombo

Maglio Di Sotto

San Cristoforo

Biblioteca Civica

Borne

Via Madonnetta (P)

Via Primo Maggio Prima

1^ Maggio Seconda

1^ Maggio

Via Dalmazia Seconda

Biblioteca Civica

Via Eritrea

Via Giolitti

Via Sette Martiri

Quartiere Fanfani Prima

Valdagno Ipsia Belfiore

Belfiore Scuola

Via Tripoli

Cirenaica

Fosse Ardeatine Granezza

Ponte Dei Nori

Ponte Dei Nori Scuole - Chiesa

Campagna

Stupenda

Via Campagna Fronte Civ.54

Ponte Piana

Molini D'Agno

IX Settembre

Area Eventi Ex Inceneritore

Tommasoni

Tommasoni 2^

Bivio Lattei

Lattei

Piana

Direzione: Valdagno Autostazione

63 fermate

[VISUALIZZA GLI ORARI DELLA LINEA](#)

Piana

Palazzina

Bivio Lattei

Tommasoni 2^

Tommasoni

Area Eventi Ex Inceneritore

Cinque Lanterne

IX Settembre

Orari della linea bus 300

Orari di partenza verso Valdagno Autostazione:

lunedì	07:05-18:05
martedì	07:05-18:05
mercoledì	07:05-18:05
giovedì	07:05-18:05
venerdì	07:05-18:05
sabato	07:05-17:05
domenica	Non in Servizio

Informazioni sulla linea bus 300

Direzione: Valdagno Autostazione

Fermate: 63

Durata del tragitto: 43 min

La linea in sintesi:

Molini D'Agno

Ponte Piana

Via Campagna 54

Stupenda

Via Fermi

Campagna

Viale Regina Margherita 57

Ponte Dei Nori

Ponte Dei Nori - Scuola Elementare

Cirenaica

Via Tripoli

Via De Gasperi

Valdagno Ipsia Belfiore

Valdagno Via Eritrea Seconda (D)

Valdagno Via Eritrea Prima (D)

Biblioteca Civica

Borne

Via Madonnetta (P)

Via Primo Maggio Prima

1^ Maggio Seconda

1^ Maggio

Via Dalmazia Seconda

Biblioteca Civica

San Cristoforo

Maglio Di Sotto

Cristoforo Colombo

Ospedale

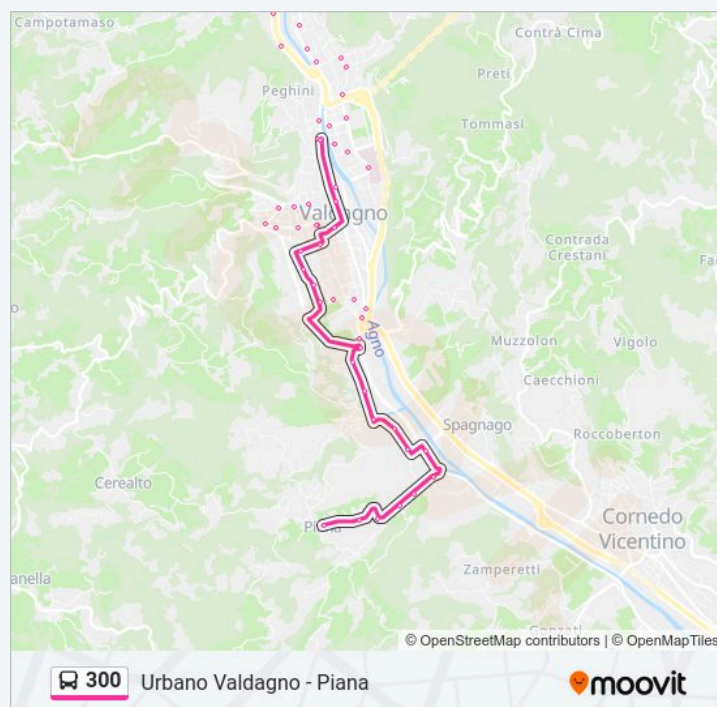
Cittadella Degli Studi

Stadio Dei Fiori - Piscina

Valdagno Stazione Centrale (Seconda)

Via Marzotto Vittorio

Viale Duca D'Aosta 6



Via Domenica Dal Lago

Campassi

Meeting

Ruari 1^ (P)

Ruari 2^

Novale Ruari

Pasubio

Chiesa Novale (L.1)

Novale Cimitero

Novale Fabbrica

Bella Venezia

Novale Santissima Trinita' (P)

Maglio Di Sopra Poste

Maglio Di Sopra (Stab. Marzotto)

Via L. Marzotto

Via Terre Attive

Via Divisione Julia Prima

Via Divisione Julia Seconda

Core'

Villaggio Margherita

Via Dei Lanifici Scalette Marz

Valdagno Stazione Centrale

Valdagno Autostazione Int.

Direzione: Piana

38 fermate

[VISUALIZZA GLI ORARI DELLA LINEA](#)

Valdagno Autostazione Int.

Via Marzotto Vittorio

Via G. Leopardi

Via G. Leopardi

Cittadella Degli Studi

Ospedale

Orari della linea bus 300

Orari di partenza verso Piana:

lunedì	14:15
martedì	14:15
mercoledì	14:15
giovedì	14:15
venerdì	14:15
sabato	14:15
domenica	Non in Servizio

Cristoforo Colombo

Maglio Di Sotto

San Cristoforo

Biblioteca Civica

Borne

Via Madonnetta (P)

Via Primo Maggio Prima

1^ Maggio Seconda

1^ Maggio

Via Dalmazia Seconda

Biblioteca Civica

Via Eritrea

Via Giolitti

Valdagno Ipsia Belfiore

Belfiore Scuola

Via Tripoli

Cirenaica

Fosse Ardeatine Granezza

Ponte Dei Nori

Ponte Dei Nori Scuole - Chiesa

Campagna

Stupenda

Via Campagna Fronte Civ.54

Ponte Piana

Molini D'Agno

IX Settembre

Area Eventi Ex Inceneritore

Tommasoni

Tommasoni 2^

Bivio Lattei

Lattei

Piana

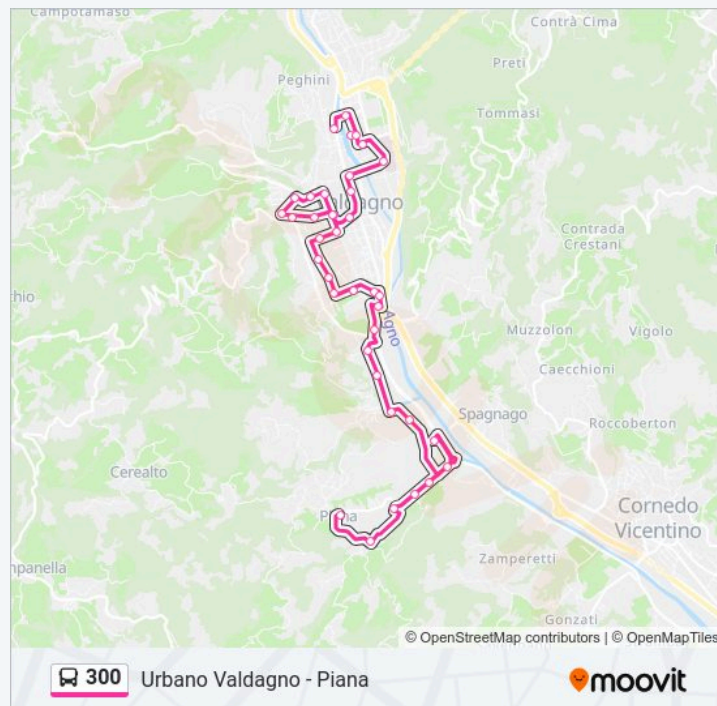
Informazioni sulla linea bus 300

Direzione: Piana

Fermate: 38

Durata del tragitto: 24 min

La linea in sintesi:



Orari, mappe e fermate della linea bus 300 disponibili in un PDF su moovitapp.com. Usa App Moovit per ottenere tempi di attesa reali, orari di tutte le altre linee o indicazioni passo-passo per muoverti con i mezzi pubblici a Padova.

© 2025 Moovit - Tutti i diritti riservati