



Terminal Botteghelle - Arghilla Sud - Modenelle

[Scarica L'App](#)

La linea bus A (Terminal Botteghelle - Arghilla Sud - Modenelle) ha 6 percorsi. Durante la settimana è operativa:
(1) Casa Circondariale Arghilla: 07:25 - 13:10(2) Istituto Fermi: 07:10(3) Largo Botteghelle: 09:40 - 16:20(4) Piazzale Liberta: 08:05(5) Stazione F.S. Centrale: 20:30(6) Via Modenelle-Arghilla Cabina Enel: 06:30 - 19:35

Usa Moovit per trovare le fermate della linea bus A più vicine a te e scoprire quando passerà il prossimo mezzo della linea bus A

Direzione: Casa Circondariale Arghilla

62 fermate

[VISUALIZZA GLI ORARI DELLA LINEA](#)

Largo Botteghelle
Viale Calabria Supermercato Pam
Viale Calabria Inpdap (S/N)
Viale Calabria Scuola (S/N)
Viale Calabria Atam (S/N)
Argine Calopinace Incr. V. Calabria S/N
Argine Calopinace Incrocio Inail
Reggio Calabria Piazza Garibaldi
Via S. F. Da Paola P.za S.Agostino S/N
Piazza Duomo
Via T. Campanella Liceo Classico (S/N)
Via Torrione Teatro Comunale (S/N)
Via Torrione, 65
Via Torrione, 31 Incr Via 2 Settembre
Via Torrione, 13 Incr Via Ten. Panella
Via D. Romeo, 13 Palazzo Inps
Via Mons.De Lorenzo, 60 Incr. Via Roma
V. Mons.De Lorenzo, 44 Incr. V Brancati
Via Mons.De Lorenzo, 1 Incr. Via Georgia
Argine Annunziata Incrocio Via Enotria

Orari della linea bus A

Orari di partenza verso Casa Circondariale Arghilla:

lunedì	07:25 - 13:10
martedì	07:25 - 13:10
mercoledì	07:25 - 13:10
giovedì	07:25 - 13:10
venerdì	07:25 - 13:10
sabato	Non in Servizio
domenica	Non in Servizio

Informazioni sulla linea bus A

Direzione: Casa Circondariale Arghilla

Fermate: 62

Durata del tragitto: 50 min

La linea in sintesi:

Via Italia, 81 (S/N)

Via Italia, 73 (S/N)

Via Italia, 51 (S/N)

Via Italia, 41 Incr V Monte Grappa S/N

Via Italia, 21 Incr. Via Bligny (S/N)

Via Italia Incr. Via Nazionale (S/N)

Via Nazionale-Pentimele, 179 (S/N)

Via Nazionale-Pentimele Distr Agip (S/N)

Via Nazionale-Pentimele, 157 (S/N)

Via Nazionale-Pentimele, 143 (S/N)

Via Nazionale-Archi, 87 Serpentone (S/N)

Via Nazionale-Archi,79 Inc Palasport S/N

Via Nazionale-Archi, 19a (S/N)

Via Nazionale-Archi Chiesa S. Giov. S/N

Via Nazionale-Archi, 5 Ing Archi Cep S/N

Via Nazionale-Archi Distr. Ezzo (S/N)

Via Nazionale-Archi Palaz Scacciotti S/N

Via Nazionale-Gallico, 244 (S/N)

Via Nazionale-Gallico,137 (S/N)

Via Nazionale-Gallico,125 (S/N)

Via Nazionale-Gallico, 99 (S/N)

Gallico Passo Caracciolo

V Nazionale-Gallico Bivio V.Guarnaro S/N

V Nazionale-Gallico Neg. Cartoleria S/N

Via Nazionale-Catona Ex Frisina (S/N)

Via Nazionale-Catona, 453 (S/N)

Via Nazionale-Catona Bivio Fontanelle

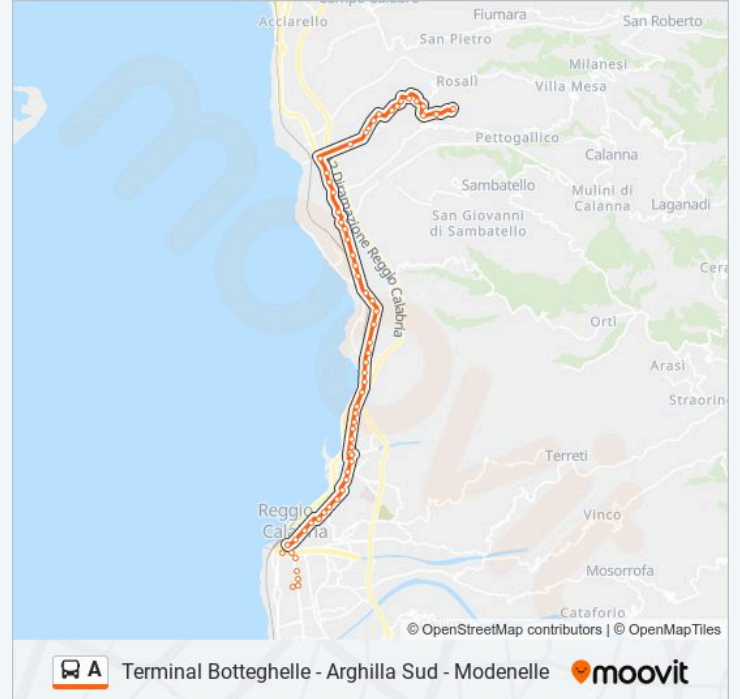
V Nazionale-Catona Inc. V Scopelliti S/N

Via Scopelliti Bivio Palazzine

Via Scopelliti Prima Cooperative Sud

Arghilla Sud

Via Modenelle-Arghilla Chiesa Arghilla



Via Modenelle-Arghilla, 36 Palazzine

Via Modenelle-Arghilla Cimitero

Via Scopelliti Centro Civico

Via Modenelle-Arghilla Curva

Via Modenelle-Arghilla II Ingr Palazzine

Via Modenelle-Arghilla Cabina Enel

Modenelle Bivio Arghilla- Villa S. Gius.

Cimitero Villa S. Giuseppe

Strada Comunale Rugula (Bivio)

Casa Circondariale Arghilla

Direzione: Istituto Fermi

66 fermate

[VISUALIZZA GLI ORARI DELLA LINEA](#)

Via Modenelle-Arghilla Cabina Enel

Via Modenelle-Arghilla II Ingr. Palazz.

Via Modenelle-Arghilla Curva

Via Scopelliti Centro Civico

Via Modenelle-Arghilla Cimitero

Via Modenelle-Arghilla, 33 Palazzine

Via Modenelle-Arghilla Chiesetta

Arghilla Sud Cooperative

Via Scopelliti Dopo Cooperative Sud

Via Scopelliti Bivio Palazzine

V Nazionale-Catona Incr V Scopelliti N/S

V. Nazionale-Catona Bivio Fontanelle S/N

Via Nazionale-Catona Palazzine (N/S)

Via Nazionale-Catona Ex Frisina (N/S)

Via Nazionale-Gallico Neg Cartoleria N/S

V Nazionale-Gallico Bivio V Quarnaro N/S

V Nazionale-Gallico Passo Caracciolo N/S

Via Nazionale-Gallico, 99

Via Nazionale-Gallico, 125 (N/S)

Orari della linea bus A

Orari di partenza verso Istituto Fermi:

lunedì	07:10
martedì	07:10
mercoledì	07:10
giovedì	07:10
venerdì	07:10
sabato	Non in Servizio
domenica	Non in Servizio

Informazioni sulla linea bus A

Direzione: Istituto Fermi

Fermate: 66

Durata del tragitto: 60 min

La linea in sintesi:

Via Nazionale-Gallico 137

Via Nazionale-Gallico, 244 (N/S)

V Nazionale-Archi Biv. Pal Scacciotti N/S

V. Nazionale-Archi Distributore Esso N/S

Via Nazionale-Archi Ingresso Cep

V. Nazionale-Archi Chiesa S Giovanni N/S

Via Nazionale-Archi, 18 (N/S)

Via Nazionale-Archi Incr. Palasport N/S

Via Nazionale-Archi, 104 Serpentone N/S

Via Nazionale-Pentimele, 143 (N/S)

Via Nazionale-Pentimele, 157 (N/S)

Via Nazionale-Pentimele Agip (N/S)

Via Nazionale-Pentimele, 176 (N/S)

Via Italia, 2 (N/S)

Via Italia, 16 Incr. Via Bligny (N/S)

Via Italia, 50 Incr. Via Montegrappa N/S

V. Italia, 72 Incr. Monte S Michele N/S

Via Italia, 98 Incr. Via Pola (N/S)

Via Italia Incr. Ponte Liberta

Via De Nava, 14 Incr. Via Vespucci

Via De Nava, 74 Chiesa S. Lucia (N/S)

Via De Nava, 96 Incr. Via Roma

Corso Garibaldi, 38 Negozio Talmone N/S

Corso G. Matteotti, 37 (N/S)

Corso G. Matteotti, 61 Magistrale (N/S)

Corso G. Matteotti, 91 Villa Zerbi N/S

Corso G. Matteotti, 101 Piazza Italia

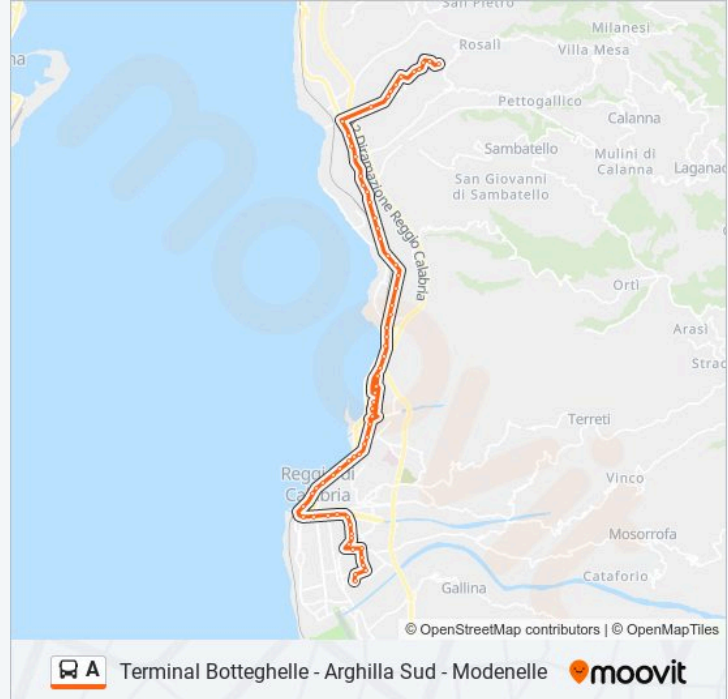
Corso G. Matteotti, 121 Piria

Corso G. Matteotti Rampa Tommasini

Corso G. Matteotti Villa Comunale

Stazione F.S. Centrale

Argine Calopinace (Calabro Moto)



Argine Calopinace Incr. Viale Calabria

V. Argine Calopinace Ponte S.Pietro N/S

Argine Calopinace Passerella (N/S)

Svincolo Calopinace-V.Le Europa Gommista

Viale Europa Incr. Via Pio XI (N/S)

Viale Europa Incr Via De Blasi (N/S)

Viale Europa (Ospedale Morelli)

Viale Europa Prima Rotatoria (N/S)

Via Del Seminario

Via Del Seminario Semaf. Ciccarello N/S

Via Ciccarello Bar

Via Ciccarello Palazzine

Via Ciccarello Edicola

Via Calveri Dietro Hotel Apan (N/S)

Istituto Fermi

Direzione: Largo Bottegelle

61 fermate

[VISUALIZZA GLI ORARI DELLA LINEA](#)

Casa Circondariale Arghilla

Strada Omunale Rugula

Cimitero Villa San Giuseppe

Modenelle Bivio Arghilla-Villa S.Giusepp

Via Modenelle-Arghilla Cabina Enel

Via Modenelle-Arghilla Il Ingr. Palazz.

Via Modenelle-Arghilla Curva

Via Scopelliti Centro Civico

Via Modenelle-Arghilla Cimitero

Via Modenelle-Arghilla, 33 Palazzine

Via Modenelle-Arghilla Chiesetta

Arghilla Sud Cooperative

Via Scopelliti Dopo Cooperative Sud

Via Scopelliti Bivio Palazzine

Orari della linea bus A

Orari di partenza verso Largo Bottegelle:

lunedì	09:40 - 16:20
martedì	09:40 - 16:20
mercoledì	09:40 - 16:20
giovedì	09:40 - 16:20
venerdì	09:40 - 16:20
sabato	Non in Servizio
domenica	09:10 - 19:10

Informazioni sulla linea bus A

Direzione: Largo Bottegelle

Fermate: 61

Durata del tragitto: 45 min

La linea in sintesi:

V Nazionale-Catona Incr V Scopelliti N/S

V. Nazionale-Catona Bivio Fontanelle S/N

Via Nazionale-Catona Palazzine (N/S)

Via Nazionale-Catona Ex Frisina (N/S)

Via Nazionale-Gallico Neg Cartoleria N/S

V Nazionale-Gallico Bivio V Quarnaro N/S

V Nazionale-Gallico Passo Caracciolo N/S

Via Nazionale-Gallico, 99

Via Nazionale-Gallico, 125 (N/S)

Via Nazionale-Gallico 137

Via Nazionale-Gallico, 244 (N/S)

V Nazionale-Archi Biv. Pal Scacciotti N/S

V. Nazionale-Archi Distributore Esso N/S

Via Nazionale-Archi Ingresso Cep

V. Nazionale-Archi Chiesa S Giovanni N/S

Via Nazionale-Archi, 18 (N/S)

Via Nazionale-Archi Incr. Palasport N/S

Via Nazionale-Archi, 104 Serpentone N/S

Via Nazionale-Pentimele, 143 (N/S)

Via Nazionale-Pentimele, 157 (N/S)

Via Nazionale-Pentimele Agip (N/S)

Via Nazionale-Pentimele, 176 (N/S)

Via Italia, 2 (N/S)

Via Italia, 16 Incr. Via Bligny (N/S)

Via Italia, 50 Incr. Via Montegrappa N/S

V. Italia, 72 Incr. Monte S Michele N/S

Via Italia, 98 Incr. Via Pola (N/S)

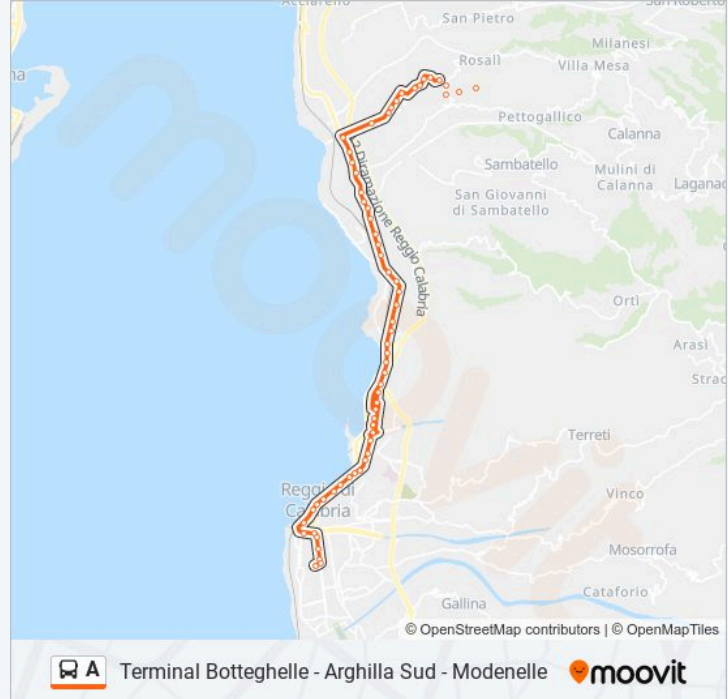
Via Italia Incr. Ponte Liberta

Via De Nava, 14 Incr. Via Vespucci

Via De Nava, 74 Chiesa S. Lucia (N/S)

Via De Nava, 96 Incr. Via Roma

Corso Garibaldi, 38 Negozio Talmone N/S



Corso G. Matteotti, 37 (N/S)

Corso G. Matteotti, 61 Magistrale (N/S)

Corso G. Matteotti, 91 Villa Zerbi N/S

Corso G. Matteotti, 101 Piazza Italia

Corso G. Matteotti, 121 Piria

Corso G. Matteotti Rampa Tommasini

Corso G. Matteotti Villa Comunale

Stazione F.S. Centrale

Argine Calopinace (Calabro Moto)

Argine Calopinace Incr. Viale Calabria

Viale Calabria Uscita Bus Atam

Viale Calabria, 56 Scuola (N/S)

Viale Calabria, 84 Inpdap (N/S)

Viale Calabria Supermercato Pam

Largo Botteghelle

Direzione: Piazzale Libertà

43 fermate

[VISUALIZZA GLI ORARI DELLA LINEA](#)

Casa Circondariale Arghilla

Strada Omunale Rugula

Cimitero Villa San Giuseppe

Modenelle Bivio Arghilla-Villa S.Giusepp

Via Modenelle-Arghilla Cabina Enel

Via Modenelle-Arghilla Il Ingr. Palazz.

Via Modenelle-Arghilla Curva

Via Scopelliti Centro Civico

Via Modenelle-Arghilla Cimitero

Via Modenelle-Arghilla, 33 Palazzine

Via Modenelle-Arghilla Chiesetta

Arghilla Sud Cooperative

Via Scopelliti Dopo Cooperative Sud

Via Scopelliti Bivio Palazzine

Orari della linea bus A

Orari di partenza verso Piazzale Libertà:

lunedì	08:05
martedì	08:05
mercoledì	08:05
giovedì	08:05
venerdì	08:05
sabato	Non in Servizio
domenica	Non in Servizio

Informazioni sulla linea bus A

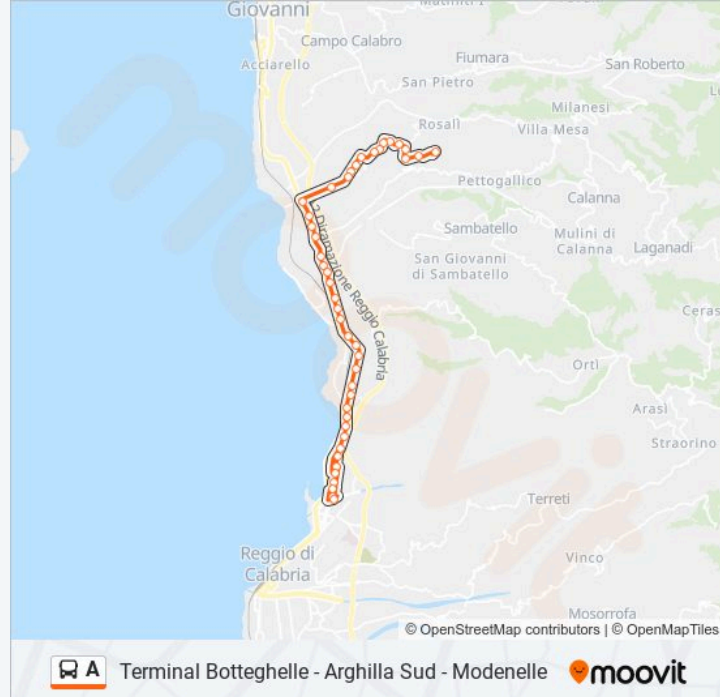
Direzione: Piazzale Libertà

Fermate: 43

Durata del tragitto: 25 min

La linea in sintesi:

V Nazionale-Catona Incr V Scopelliti N/S
V. Nazionale-Catona Bivio Fontanelle S/N
Via Nazionale-Catona Palazzine (N/S)
Via Nazionale-Catona Ex Frisina (N/S)
Via Nazionale-Gallico Neg Cartoleria N/S
V Nazionale-Gallico Bivio V Quarnaro N/S
V Nazionale-Gallico Passo Caracciolo N/S
Via Nazionale-Gallico, 99
Via Nazionale-Gallico, 125 (N/S)
Via Nazionale-Gallico 137
Via Nazionale-Gallico, 244 (N/S)
V Nazionale-Archi Biv. Pal Scacciotti N/S
V. Nazionale-Archi Distributore Esso N/S
Via Nazionale-Archi Ingresso Cep
V. Nazionale-Archi Chiesa S Giovanni N/S
Via Nazionale-Archi, 18 (N/S)
Via Nazionale-Archi Incr. Palasport N/S
Via Nazionale-Archi, 104 Serpentone N/S
Via Nazionale-Pentimele, 143 (N/S)
Via Nazionale-Pentimele, 157 (N/S)
Via Nazionale-Pentimele Agip (N/S)
Via Nazionale-Pentimele, 176 (N/S)
Via Italia, 2 (N/S)
Via Italia, 16 Incr. Via Bligny (N/S)
Via Italia, 50 Incr. Via Montegrappa N/S
V. Italia, 72 Incr. Monte S Michele N/S
Via Italia, 98 Incr. Via Pola (N/S)
Via Italia Incr. Ponte Liberta
Piazzale Liberta



Direzione: Stazione F.S. Centrale

50 fermate

[VISUALIZZA GLI ORARI DELLA LINEA](#)

Orari della linea bus A

Orari di partenza verso Stazione F.S. Centrale:

lunedì

20:30

Via Modenelle-Arghilla Cabina Enel

Via Modenelle-Arghilla II Ingr. Palazz.

Via Modenelle-Arghilla Curva

Via Scopelliti Centro Civico

Via Modenelle-Arghilla Cimitero

Via Modenelle-Arghilla, 33 Palazzine

Via Modenelle-Arghilla Chiesetta

Arghilla Sud Cooperative

Via Scopelliti Dopo Cooperative Sud

Via Scopelliti Bivio Palazzine

V Nazionale-Catona Incr V Scopelliti N/S

V. Nazionale-Catona Bivio Fontanelle S/N

Via Nazionale-Catona Palazzine (N/S)

Via Nazionale-Catona Ex Frisina (N/S)

Via Nazionale-Gallico Neg Cartoleria N/S

V Nazionale-Gallico Bivio V Quarnaro N/S

V Nazionale-Gallico Passo Caracciolo N/S

Via Nazionale-Gallico, 99

Via Nazionale-Gallico, 125 (N/S)

Via Nazionale-Gallico 137

Via Nazionale-Gallico, 244 (N/S)

V Nazionale-Archi Biv. Pal Scacciotti N/S

V. Nazionale-Archi Distributore Esso N/S

Via Nazionale-Archi Ingresso Cep

V. Nazionale-Archi Chiesa S Giovanni N/S

Via Nazionale-Archi, 18 (N/S)

Via Nazionale-Archi Incr. Palasport N/S

Via Nazionale-Archi, 104 Serpentone N/S

Via Nazionale-Pentimele, 143 (N/S)

Via Nazionale-Pentimele, 157 (N/S)

Via Nazionale-Pentimele Agip (N/S)

Via Nazionale-Pentimele, 176 (N/S)

martedì	20:30
mercoledì	20:30
giovedì	20:30
venerdì	20:30
sabato	Non in Servizio
domenica	Non in Servizio

Informazioni sulla linea bus A

Direzione: Stazione F.S. Centrale

Fermate: 50

Durata del tragitto: 35 min

La linea in sintesi:



Via Italia, 2 (N/S)

Via Italia, 16 Incr. Via Bligny (N/S)

Via Italia, 50 Incr. Via Montegrappa N/S

V. Italia, 72 Incr. Monte S Michele N/S

Via Italia, 98 Incr. Via Pola (N/S)

Via Italia Incr. Ponte Liberta

Via De Nava, 14 Incr. Via Vespucci

Via De Nava, 74 Chiesa S. Lucia (N/S)

Via De Nava, 96 Incr. Via Roma

Corso Garibaldi, 38 Negozio Talmone N/S

Corso G. Matteotti, 37 (N/S)

Corso G. Matteotti, 61 Magistrale (N/S)

Corso G. Matteotti, 91 Villa Zerbi N/S

Corso G. Matteotti, 101 Piazza Italia

Corso G. Matteotti, 121 Piria

Corso G. Matteotti Rampa Tommasini

Corso G. Matteotti Villa Comunale

Stazione F.S. Centrale

Direzione: Via Modenelle-Arghilla Cabina Enel

58 fermate

[VISUALIZZA GLI ORARI DELLA LINEA](#)

Largo Botteghelle

Viale Calabria Supermercato Pam

Viale Calabria Inpdap (S/N)

Viale Calabria Scuola (S/N)

Viale Calabria Atam (S/N)

Argine Calopinace Incr. V. Calabria S/N

Argine Calopinace Incrocio Inail

Reggio Calabria Piazza Garibaldi

Via S. F. Da Paola P.za S.Agostino S/N

Piazza Duomo

Via T. Campanella Liceo Classico (S/N)

Orari della linea bus A

Orari di partenza verso Via Modenelle-Arghilla
Cabina Enel:

lunedì	06:30 - 19:35
martedì	06:30 - 19:35
mercoledì	06:30 - 19:35
giovedì	06:30 - 19:35
venerdì	06:30 - 19:35
sabato	Non in Servizio
domenica	08:20 - 18:20

Informazioni sulla linea bus A

Direzione: Via Modenelle-Arghilla Cabina Enel

Fermate: 58

Durata del tragitto: 47 min

La linea in sintesi:

Via Torrione Teatro Comunale (S/N)

Via Torrione, 65

Via Torrione, 31 Incr Via 2 Settembre

Via Torrione, 13 Incr Via Ten. Panella

Via D. Romeo, 13 Palazzo Inps

Via Mons.De Lorenzo, 60 Incr. Via Roma

V. Mons.De Lorenzo, 44 Incr. V Brancati

Via Mons.De Lorenzo, 1 Incr. Via Georgia

Argine Annunziata Incrocio Via Enotria

Via Italia, 81 (S/N)

Via Italia, 73 (S/N)

Via Italia, 51 (S/N)

Via Italia, 41 Incr V Monte Grappa S/N

Via Italia, 21 Incr. Via Bligny (S/N)

Via Italia Incr. Via Nazionale (S/N)

Via Nazionale-Pentimele, 179 (S/N)

Via Nazionale-Pentimele Distr Agip (S/N)

Via Nazionale-Pentimele, 157 (S/N)

Via Nazionale-Pentimele, 143 (S/N)

Via Nazionale-Archi, 87 Serpentone (S/N)

Via Nazionale-Archi,79 Inc Palasport S/N

Via Nazionale-Archi, 19a (S/N)

Via Nazionale-Archi Chiesa S. Giov. S/N

Via Nazionale-Archi, 5 Ing Archi Cep S/N

Via Nazionale-Archi Distr. Ezzo (S/N)

Via Nazionale-Archi Palaz Scacciotti S/N

Via Nazionale-Gallico, 244 (S/N)

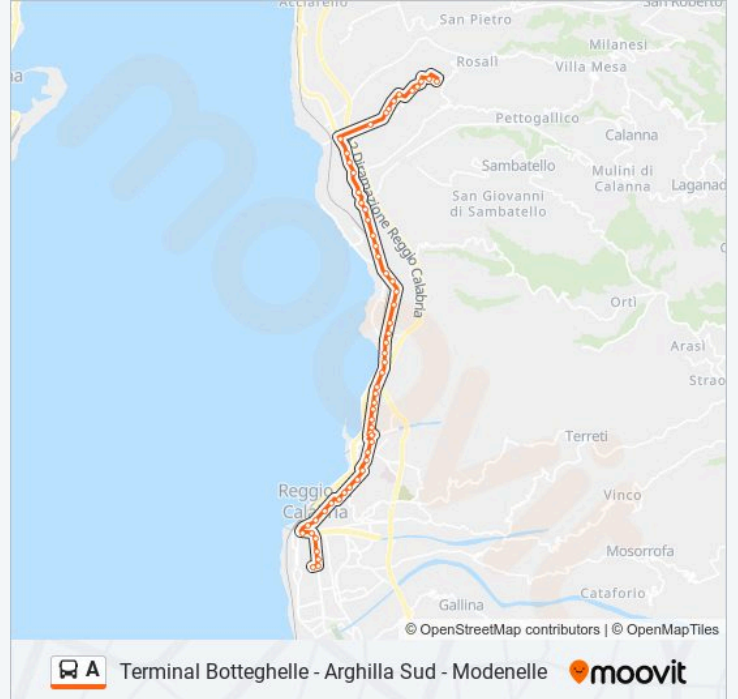
Via Nazionale-Gallico,137 (S/N)

Via Nazionale-Gallico,125 (S/N)

Via Nazionale-Gallico, 99 (S/N)

Gallico Passo Caracciolo

V Nazionale-Gallico Bivio V.Guarnaro S/N



V Nazionale-Gallico Neg. Cartoleria S/N

Via Nazionale-Catona Ex Frisina (S/N)

Via Nazionale-Catona, 453 (S/N)

Via Nazionale-Catona Bivio Fontanelle

V Nazionale-Catona Inc. V Scopelliti S/N

Via Scopelliti Bivio Palazzine

Via Scopelliti Prima Cooperative Sud

Arghilla Sud

Via Modenelle-Arghilla Chiesa Arghilla

Via Modenelle-Arghilla, 36 Palazzine

Via Modenelle-Arghilla Cimitero

Via Scopelliti Centro Civico

Via Modenelle-Arghilla Curva

Via Modenelle-Arghilla Il Ingr Palazzine

Via Modenelle-Arghilla Cabina Enel

Orari, mappe e fermate della linea bus A disponibili in un PDF su [moovitapp.com](https://www.moovitapp.com). Usa App Moovit per ottenere tempi di attesa reali, orari di tutte le altre linee o indicazioni passo-passo per muoverti con i mezzi pubblici a Messina.

© 2024 Moovit - Tutti i diritti riservati