

La linea bus 14 (Archi Cep) ha 4 percorsi. Durante la settimana è operativa:

(1) Archi Cep: 06:00 - 20:20(2) Reggio Calabria Piazza Garibaldi: 20:52(3) Stazione F.S. Centrale: 20:50(4) Via Padova (Capolinea): 05:50 - 21:10

Usa Moovit per trovare le fermate della linea bus 14 più vicine a te e scoprire quando passerà il prossimo mezzo della linea bus 14

Direzione: Archi Cep

53 fermate

[VISUALIZZA GLI ORARI DELLA LINEA](#)

Via Padova (Capolinea)
Reges
Via Padova (Incrocio Via Baglio) S/N
Via Padova (Negozio Marino) S/N
Viale A.Moro (Incrocio Via Gebbione)
Viale Aldo Moro (Trav. Ina Casa) S/N
Viale Aldo Moro, 85 (S/N)
Viale Aldo Moro, 21 (S/N)
Viale Aldo Moro, 7 (S/N)
Viale Aldo Moro Piazza Stadio (S/N)
Via Stadio A Monte, 21 (S/N)
Viale Galilei Piazza Stadio Nord (S/N)
Viale G.Galilei, 31 (S/N)
Viale G.Galilei, 13 (S/N)
Viale G.Galilei, 5 (S/N)
Reggio Calabria Piazza Garibaldi
Via S. F. Da Paola P.za S.Agostino S/N
Piazza Duomo
Via T. Campanella Liceo Classico (S/N)
Via Torrione Teatro Comunale (S/N)

Orari della linea bus 14

Orari di partenza verso Archi Cep:

lunedì	06:00 - 20:20
martedì	06:00 - 20:20
mercoledì	06:00 - 20:20
giovedì	06:00 - 20:20
venerdì	06:00 - 20:20
sabato	Non in Servizio
domenica	07:00 - 21:00

Informazioni sulla linea bus 14

Direzione: Archi Cep

Fermate: 53

Durata del tragitto: 38 min

La linea in sintesi:

Via Torrione, 65

Via Torrione, 31 Incr Via 2 Settembre

Via Torrione, 13 Incr Via Ten. Panella

Via D. Romeo, 13 Palazzo Inps

Via Mons.De Lorenzo, 60 Incr. Via Roma

V. Mons.De Lorenzo, 44 Incr. V Brancati

Via Mons.De Lorenzo, 1 Incr. Via Georgia

Piazzale Liberta

Argine Annunziata Incrocio Via Enotria

Via Italia, 81 (S/N)

Via Italia, 73 (S/N)

Via Italia, 51 (S/N)

Via Italia, 41 Incr V Monte Grappa S/N

Via Italia, 21 Incr. Via Bligny (S/N)

Via Italia Incr. Via Nazionale (S/N)

Via Nazionale-Pentimele, 179 (S/N)

Via Nazionale-Pentimele Distr Agip (S/N)

Via Nazionale-Pentimele, 157 (S/N)

Via Nazionale-Pentimele, 143 (S/N)

Via Nazionale-Archi, 87 Serpentone (S/N)

Via Nazionale-Archi,79 Inc Palasport S/N

Via Nazionale-Archi, 19a (S/N)

Via Nazionale-Archi Chiesa S. Giov. S/N

Via Nazionale-Archi, 5 Ing Archi Cep S/N

Via Torrente Malavenda, 3 (S/N)

Archi Cep Piazza Chiesa S. Stefano

Via Archi Cep Prima Bivio

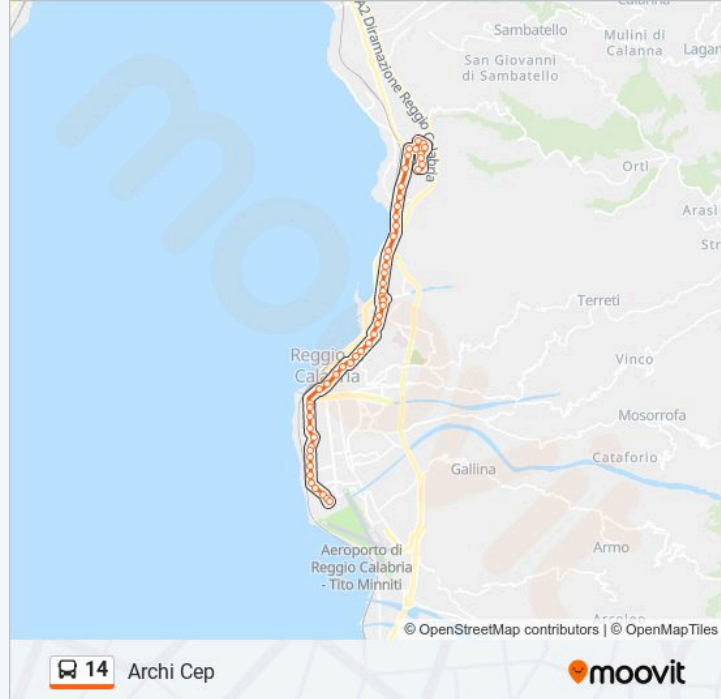
Via Archi Cep Scuole Elementari

Via Archi Cep Scuole (S/N)

Via Archi Cep Piazzetta (S/N)

Via Archi Cep (S/N)

Archi Cep Lotto 13 (S/N)



Direzione: Reggio Calabria Piazza Garibaldi

16 fermate

[VISUALIZZA GLI ORARI DELLA LINEA](#)

Via Padova (Capolinea)

Reges

Via Padova (Incrocio Via Baglio) S/N

Via Padova (Negozio Marino) S/N

Viale A.Moro (Incrocio Via Gebbione)

Viale Aldo Moro (Trav. Ina Casa) S/N

Viale Aldo Moro, 85 (S/N)

Viale Aldo Moro, 21 (S/N)

Viale Aldo Moro, 7 (S/N)

Viale Aldo Moro Piazza Stadio (S/N)

Via Stadio A Monte, 21 (S/N)

Viale Galilei Piazza Stadio Nord (S/N)

Viale G.Galilei, 31 (S/N)

Viale G.Galilei, 13 (S/N)

Viale G.Galilei, 5 (S/N)

Reggio Calabria Piazza Garibaldi

Orari della linea bus 14

Orari di partenza verso Reggio Calabria Piazza Garibaldi:

lunedì	20:52
martedì	20:52
mercoledì	20:52
giovedì	20:52
venerdì	20:52
sabato	Non in Servizio
domenica	Non in Servizio

Informazioni sulla linea bus 14

Direzione: Reggio Calabria Piazza Garibaldi

Fermate: 16

Durata del tragitto: 8 min

La linea in sintesi:



Direzione: Stazione F.S. Centrale

38 fermate

[VISUALIZZA GLI ORARI DELLA LINEA](#)

Archi Cep

Orari della linea bus 14

Orari di partenza verso Stazione F.S. Centrale:

lunedì	20:50
martedì	20:50
mercoledì	20:50

Via Corvo (N/S)

Via Archi Cep (N/S)

Via Archi Cep Piazzetta Ludica (N/S)

Via Archi Cep (N/S)

Via Archi Cep Piazzetta (N/S)

Via Archi Cep Scuole Medie (N/S)

Via Archi Cep Scuole (N/S)

Via Archi Cep Prima Bivio (N/S)

Via Archi Cep Piazza Chiesa S.Stef (N/S)

Via Torrente Malavenda (N/S)

Via Nazionale-Archi Ingresso Cep

V. Nazionale-Archi Chiesa S Giovanni N/S

Via Nazionale-Archi, 18 (N/S)

Via Nazionale-Archi Incr. Palasport N/S

Via Nazionale-Archi, 104 Serpentone N/S

Via Nazionale-Pentimele, 143 (N/S)

Via Nazionale-Pentimele, 157 (N/S)

Via Nazionale-Pentimele Agip (N/S)

Via Nazionale-Pentimele, 176 (N/S)

Via Italia, 2 (N/S)

Via Italia, 16 Incr. Via Bligny (N/S)

Via Italia, 50 Incr. Via Montegrappa N/S

V. Italia, 72 Incr. Monte S Michele N/S

Via Italia, 98 Incr. Via Pola (N/S)

Via Italia Incr. Ponte Liberta

Via De Nava, 14 Incr. Via Vespucci

Via De Nava, 74 Chiesa S. Lucia (N/S)

Via De Nava, 96 Incr. Via Roma

Corso Garibaldi, 38 Negozio Talmone N/S

Corso G. Matteotti, 37 (N/S)

Corso G. Matteotti, 61 Magistrale (N/S)

Corso G. Matteotti, 91 Villa Zerbi N/S

giovedì	20:50
venerdì	20:50
sabato	Non in Servizio
domenica	20:40

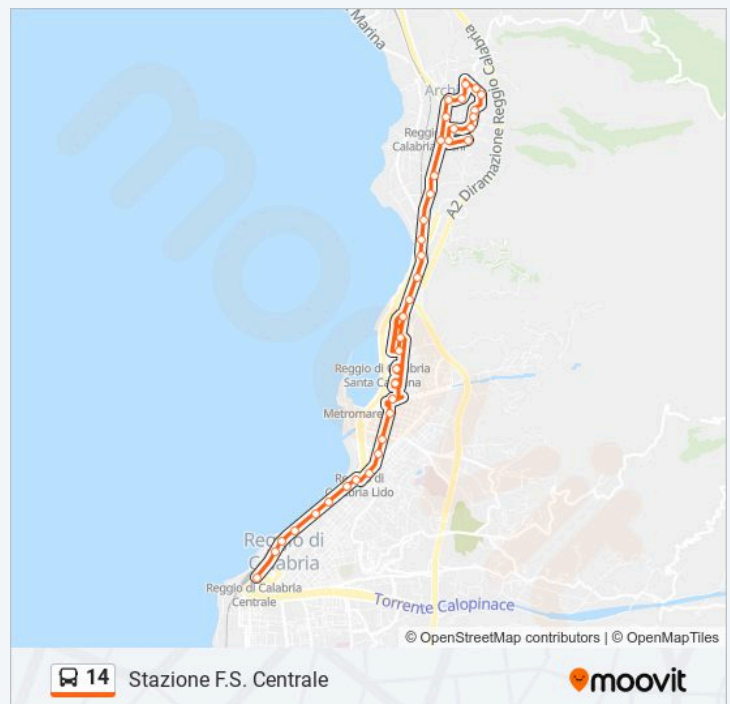
Informazioni sulla linea bus 14

Direzione: Stazione F.S. Centrale

Fermate: 38

Durata del tragitto: 26 min

La linea in sintesi:



Corso G. Matteotti, 101 Piazza Italia

Corso G. Matteotti, 121 Piria

Corso G. Matteotti Rampa Tommasini

Corso G. Matteotti Villa Comunale

Stazione F.S. Centrale

Direzione: Via Padova (Capolinea)

55 fermate

[VISUALIZZA GLI ORARI DELLA LINEA](#)

Archi Cep

Via Corvo (N/S)

Via Archi Cep (N/S)

Via Archi Cep Piazzetta Ludica (N/S)

Via Archi Cep (N/S)

Via Archi Cep Piazzetta (N/S)

Via Archi Cep Scuole Medie (N/S)

Via Archi Cep Scuole (N/S)

Via Archi Cep Prima Bivio (N/S)

Via Archi Cep Piazza Chiesa S.Stef (N/S)

Via Torrente Malavenda (N/S)

Via Nazionale-Archi Ingresso Cep

V. Nazionale-Archi Chiesa S Giovanni N/S

Via Nazionale-Archi, 18 (N/S)

Via Nazionale-Archi Incr. Palasport N/S

Via Nazionale-Archi, 104 Serpentone N/S

Via Nazionale-Pentimele, 143 (N/S)

Via Nazionale-Pentimele, 157 (N/S)

Via Nazionale-Pentimele Agip (N/S)

Via Nazionale-Pentimele, 176 (N/S)

Via Italia, 2 (N/S)

Via Italia, 16 Incr. Via Bligny (N/S)

Via Italia, 50 Incr. Via Montegrappa N/S

V. Italia, 72 Incr. Monte S Michele N/S

Orari della linea bus 14

Orari di partenza verso Via Padova (Capolinea):

lunedì	05:50 - 21:10
martedì	05:50 - 21:10
mercoledì	05:50 - 21:10
giovedì	05:50 - 21:10
venerdì	05:50 - 21:10
sabato	Non in Servizio
domenica	06:50 - 21:40

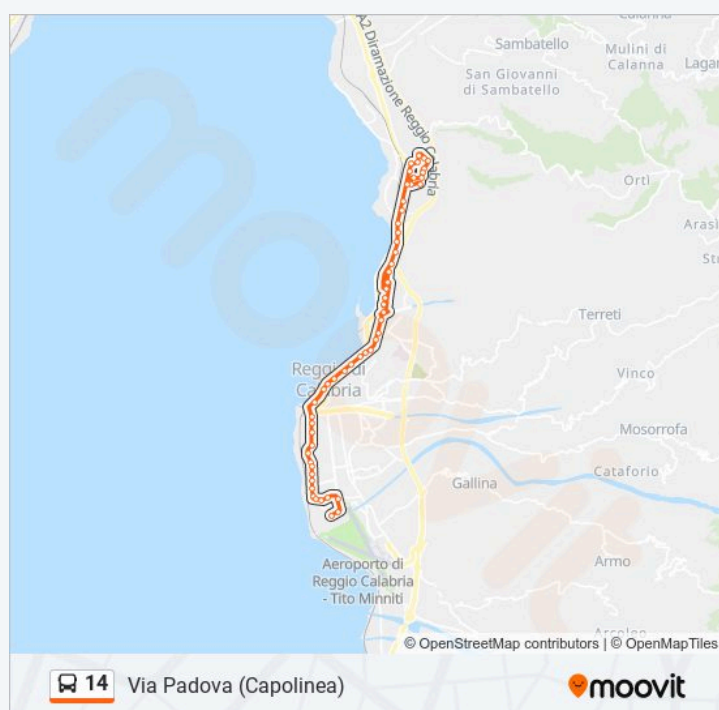
Informazioni sulla linea bus 14

Direzione: Via Padova (Capolinea)

Fermate: 55

Durata del tragitto: 41 min

La linea in sintesi:



Via Italia, 98 Incr. Via Pola (N/S)

Via Italia Incr. Ponte Liberta

Via De Nava, 14 Incr. Via Vespucci

Via De Nava, 74 Chiesa S. Lucia (N/S)

Via De Nava, 96 Incr. Via Roma

Corso Garibaldi, 38 Negozio Talmone N/S

Corso G. Matteotti, 37 (N/S)

Corso G. Matteotti, 61 Magistrale (N/S)

Corso G. Matteotti, 91 Villa Zerbi N/S

Corso G. Matteotti, 101 Piazza Italia

Corso G. Matteotti, 121 Piria

Corso G. Matteotti Rampa Tommasini

Corso G. Matteotti Villa Comunale

Stazione F.S. Centrale

Viale G. Galilei, 4

Viale G. Galilei, 16

Viale G. Galilei, 34

Viale G. Galilei Piazza Stadio Nord

Via Stadio A Valle (Deposito Fs)

Viale A. Moro P.Zza Stadio A Valle

Viale A. Moro, 10

Viale A. Moro, 24

Viale A. Moro Trav. Benedetto

Viale A. Moro, 76

Viale A. Moro (Incrocio Via Gebbione)

Via Gebbione Piazzale Omeca (N/S)

Via Gebbione Arredo Sud (N/S)

Via Gebbione, 96 (N/S)

Viale Calabria (Nuovo Tratto)

Polo Sanitario

Via Padova (Capolinea)

Orari, mappe e fermate della linea bus 14 disponibili in un PDF su moovitapp.com. Usa App Moovit per ottenere tempi di attesa reali, orari di tutte le altre linee o indicazioni passo-passo per muoverti con i mezzi pubblici a Messina.

© 2024 Moovit - Tutti i diritti riservati