

 **Linea 2****Via O. Romero (Prol. Via Appia Vvff)**[Scarica L'App](#)

La linea bus 2 (Via O. Romero (Prol. Via Appia Vvff)) ha 3 percorsi. Durante la settimana è operativa:
(1) Via O. Romero (Prol. Via Appia Vvff): 07:15(2) Via O. Romero (Prol. Ospedale): 09:10-20:40(3) Via O. Romero: 08:20-13:50

Usa Moovit per trovare le fermate della linea bus 2 più vicine a te e scoprire quando passerà il prossimo mezzo della linea bus 2

Direzione: Via O. Romero (Prol. Via Appia Vvff)

40 fermate

[VISUALIZZA GLI ORARI DELLA LINEA](#)

Via Appia (Vigili Del Fuoco)
Via Giovanni XXIII
Via Giovanni XXIII (Incr. Contrada Bosco Piccolo)
Via Giovanni XXIII
Via Romero
Via Romero
Via Martin Luther King
Via Giovanni XXIII (Incr. Via Gandhi)
Via Medaglie Olimpiche (Chiesa Gesù Maestro)
Via Delle Medaglie Olimpiche (Ponte Macchia Romana)
Via Delle Medaglie Olimpiche (Incr. Via Consolini)
Via Don Minozzi (Istituto Principe Di Piemonte)
Via Lazio (Pinacoteca)
Via Ciccotti (Chiesa Santa Maria)
Via Cavour (Incr. S.Caterina)
Corso Garibaldi (Borgo San Rocco)
Corso Garibaldi (Stazione Potenza Città)
Corso Garibaldi (Cento Scale)
Piazza Vittorio Emanuele II
Via Vaccaro (Agenzia Del Territorio)

Orari della linea bus 2

Orari di partenza verso Via O. Romero (Prol. Via Appia Vvff):

lunedì	07:15
martedì	07:15
mercoledì	07:15
giovedì	07:15
venerdì	07:15
sabato	07:15
domenica	Non in Servizio

Informazioni sulla linea bus 2**Direzione:** Via O. Romero (Prol. Via Appia Vvff)**Fermate:** 40**Durata del tragitto:** 39 min**La linea in sintesi:**

Via Vaccaro (Gradinata A. Di Napoli)

Via Vaccaro (Liceo Classico)

Via Vaccaro (Incr. Viale Dante)

Viale Dante

Viale Dante

Viale Dante (Scale Mobili)

Via Verdi (Pross. Cento Scale)

Via Verdi (Scuola S. G. Bosco)

Via Torraca (Asp)

Via Torraca (Incr. Via Sole)

Via Cavour (Chiesa S. Rocco)

Via Cavour (Incr. S.Caterina)

Piazzale Aldo Moro (Chiesa Santa Maria)

Via Ciccotti (Distretto Militare)

Via Ciccotti (Pross. Rondò)

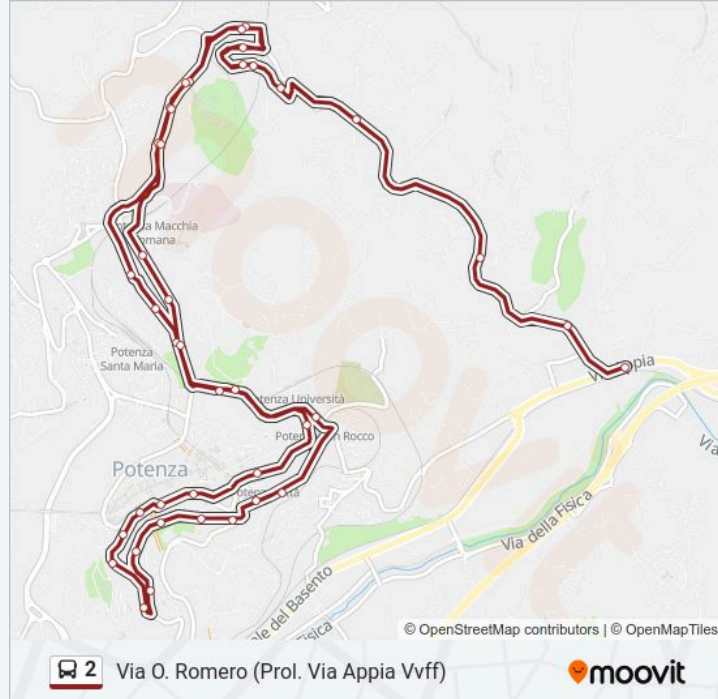
Via Delle Medaglie Olimpiche (Incr. Via Consolini)

Via Delle Medaglie Olimpiche (Ponte Macchia Romana)

Via Medaglie Olimpiche (Parco Elisa Claps)

Via Giovanni XXIII (Incr. Via Gandhi)

Via Romero



Direzione: Via O. Romero (Prol. Ospedale)

41 fermate

[VISUALIZZA GLI ORARI DELLA LINEA](#)

Via Romero

Via Martin Luther King

Via Giovanni XXIII (Incr. Via Gandhi)

Via Medaglie Olimpiche (Chiesa Gesù Maestro)

Via Delle Medaglie Olimpiche (Ponte Macchia Romana)

Via Delle Medaglie Olimpiche (Incr. Via Consolini)

Via Don Minozzi (Istituto Principe Di Piemonte)

Orari della linea bus 2

Orari di partenza verso Via O. Romero (Prol. Ospedale):

lunedì	09:10-20:40
martedì	09:10-20:40
mercoledì	09:10-20:40
giovedì	09:10-20:40
venerdì	09:10-20:40
sabato	09:10-20:40
domenica	08:00-21:00

Informazioni sulla linea bus 2

Direzione: Via O. Romero (Prol. Ospedale)

Fermate: 41

Durata del tragitto: 33 min

La linea in sintesi:

Via Lazio (Pinacoteca)

Via Ciccotti (Chiesa Santa Maria)

Via Cavour (Incr. S.Caterina)

Corso Garibaldi (Borgo San Rocco)

Corso Garibaldi (Stazione Potenza Città)

Corso Garibaldi (Cento Scale)

Piazza Vittorio Emanuele II

Via Vaccaro (Agenzia Del Territorio)

Via Vaccaro (Gradinata A. Di Napoli)

Via Vaccaro (Liceo Classico)

Via Vaccaro (Incr. Viale Dante)

Viale Dante

Viale Dante

Viale Dante (Scale Mobili)

Via Verdi (Pross. Cento Scale)

Via Verdi (Scuola S. G. Bosco)

Via Torraca (Asp)

Via Torraca (Incr. Via Sole)

Via Cavour (Chiesa S. Rocco)

Via Cavour (Incr. S.Caterina)

Piazzale Aldo Moro (Chiesa Santa Maria)

Via Ciccotti (Distretto Militare)

Via Ciccotti (Pross. Rondò)

Ospedale Sotto Padiglioni

Pronto Soccorso

Ingresso Ospedale

Via Potito Petrone (Guardia Medica)

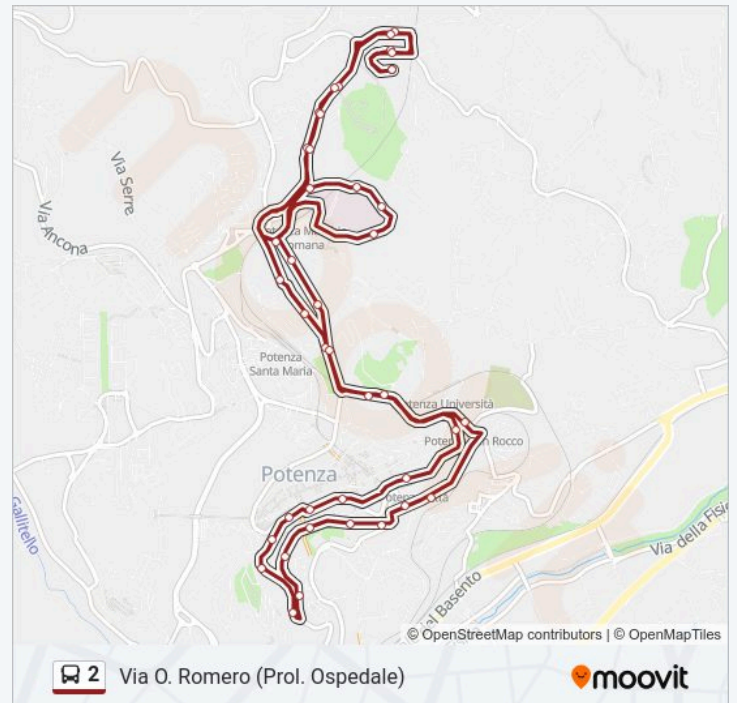
Rondò Tre Cancelli

Via Delle Medaglie Olimpiche (Incr. Via Consolini)

Via Delle Medaglie Olimpiche (Ponte Macchia Romana)

Via Medaglie Olimpiche (Parco Elisa Claps)

Via Giovanni XXIII (Incr. Via Gandhi)



Via Martin Luther King

Via Romero

Direzione: Via O. Romero

38 fermate

[VISUALIZZA GLI ORARI DELLA LINEA](#)

Via Romero

Via Martin Luther King

Via Giovanni XXIII (Incr. Via Gandhi)

Via Medaglie Olimpiche (Chiesa Gesù Maestro)

Via Delle Medaglie Olimpiche (Ponte Macchia Romana)

Via Delle Medaglie Olimpiche (Incr. Via Consolini)

Rondò Tre Cancelli

Via Don Minozzi (Istituto Principe Di Piemonte)

Via Lazio (Pinacoteca)

Via Ciccotti (Chiesa Santa Maria)

Via Cavour (Incr. S.Caterina)

Corso Garibaldi (Borgo San Rocco)

Corso Garibaldi (Stazione Potenza Città)

Corso Garibaldi (Cento Scale)

Piazza Vittorio Emanuele II

Via Vaccaro (Agenzia Del Territorio)

Via Vaccaro (Gradinata A. Di Napoli)

Via Vaccaro (Liceo Classico)

Via Vaccaro (Incr. Viale Dante)

Viale Dante

Viale Dante

Viale Dante (Scale Mobili)

Via Verdi (Pross. Cento Scale)

Via Verdi (Scuola S. G. Bosco)

Via Torraca (Asp)

Via Torraca (Incr. Via Sole)

Orari della linea bus 2

Orari di partenza verso Via O. Romero:

lunedì	08:20-13:50
martedì	08:20-13:50
mercoledì	08:20-13:50
giovedì	08:20-13:50
venerdì	08:20-13:50
sabato	08:20-13:50
domenica	Non in Servizio

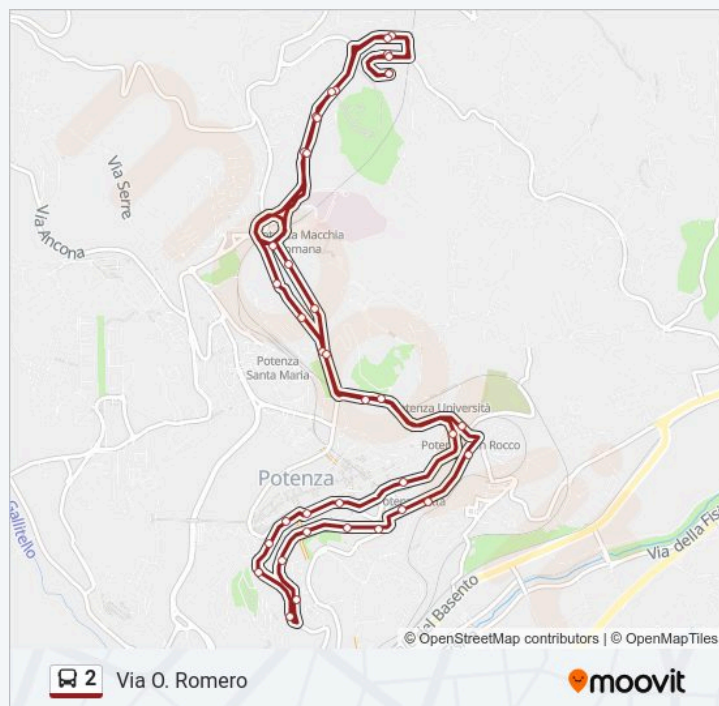
Informazioni sulla linea bus 2

Direzione: Via O. Romero

Fermate: 38

Durata del tragitto: 28 min

La linea in sintesi:



Via Torraca (Incr. Via Appia)

Via Cavour (Chiesa S. Rocco)

Via Cavour (Incr. S.Caterina)

Piazzale Aldo Moro (Chiesa Santa Maria)

Via Ciccotti (Distretto Militare)

Via Ciccotti (Pross. Rondò)

Via Delle Medaglie Olimpiche (Incr. Via Consolini)

Via Delle Medaglie Olimpiche (Ponte Macchia Romana)

Via Medaglie Olimpiche (Parco Elisa Claps)

Via Giovanni XXIII (Incr. Via Gandhi)

Via Martin Luther King

Via Romero

Orari, mappe e fermate della linea bus 2 disponibili in un PDF su [moovitapp.com](https://www.moovitapp.com). Usa App Moovit per ottenere tempi di attesa reali, orari di tutte le altre linee o indicazioni passo-passo per muoverti con i mezzi pubblici a Potenza.

© 2025 Moovit - Tutti i diritti riservati