



Castel San Pietro - Piazza Grande

Scarica L'App

La linea bus 4 (Castel San Pietro - Piazza Grande) ha 3 percorsi. Durante la settimana è operativa:

(1) Castel San Pietro - Piazza Grande: 10:30 - 16:50(2) Castel San Pietro - Piazza Grande: 09:25 - 18:00(3) Poggio Mirteto - Via Gramsci: 09:45 - 18:20

Usa Moovit per trovare le fermate della linea bus 4 più vicine a te e scoprire quando passerà il prossimo mezzo della linea bus 4

Direzione: Castel San Pietro - Piazza Grande

16 fermate

[VISUALIZZA GLI ORARI DELLA LINEA](#)

Poggio Mirteto - Via Gramsci

Poggio Mirteto - P.za Vetreria

Poggio Mirteto - Pretura

Poggio Mirteto - Via G. Mameli, 42a

Poggio Mirteto - Via Mameli, 50

Montopoli - Ferruti

Montopoli | Via Tancia Via Paradiso

Montopoli | Bocchignano

Via Romana, 20

SP 46

Poggio Mirteto | Via Tancia (Km 33)

Poggio Mirteto | Via Tancia (Km 33)

Poggio Mirteto | Via Tancia Via Madonnella

Poggio Mirteto | Via Tancia (Castel San Pietro)

Poggio Mirteto | Via Stradone

Poggio Mirteto | Castel San Pietro

Orari della linea bus 4

Orari di partenza verso Castel San Pietro - Piazza Grande:

lunedì	Non in Servizio
martedì	Non in Servizio
mercoledì	Non in Servizio
giovedì	Non in Servizio
venerdì	Non in Servizio
sabato	Non in Servizio
domenica	10:30 - 16:50

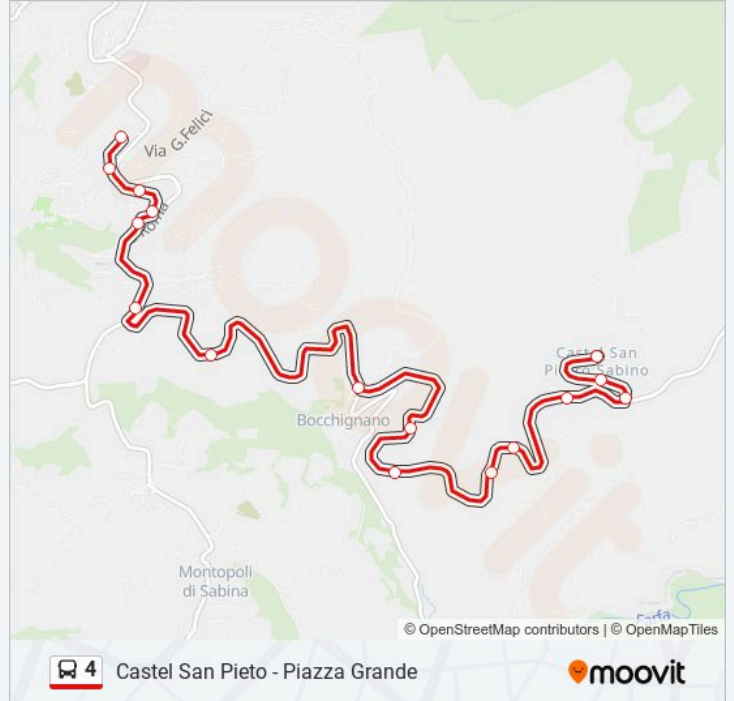
Informazioni sulla linea bus 4

Direzione: Castel San Pietro - Piazza Grande

Fermate: 16

Durata del tragitto: 13 min

La linea in sintesi:



Direzione: Castel San Pietro - Piazza Grande

18 fermate

[VISUALIZZA GLI ORARI DELLA LINEA](#)

- Poggio Mirteto | Ponte Garibaldi
- Poggio Mirteto | Piazza Martiri
- Poggio Mirteto - Via Gramsci
- Poggio Mirteto - P.za Vetreria
- Poggio Mirteto - Pretura
- Poggio Mirteto - Via G. Mameli, 42a
- Poggio Mirteto - Via Mameli, 50
- Montopoli - Ferruti
- Montopoli | Via Tancia Via Paradiso
- Montopoli | Bocchignano
- Via Romana, 20
- SP 46
- Poggio Mirteto | Via Tancia (Km 33)
- Poggio Mirteto | Via Tancia (Km 33)
- Poggio Mirteto | Via Tancia Via Madonna
- Poggio Mirteto | Via Tancia (Castel San Pietro)
- Poggio Mirteto | Via Stradone
- Poggio Mirteto | Castel San Pietro

Orari della linea bus 4

Orari di partenza verso Castel San Pietro - Piazza Grande:

lunedì	09:25 - 18:00
martedì	09:25 - 18:00
mercoledì	09:25 - 18:00
giovedì	09:25 - 18:00
venerdì	09:25 - 18:00
sabato	09:25 - 18:00
domenica	Non in Servizio

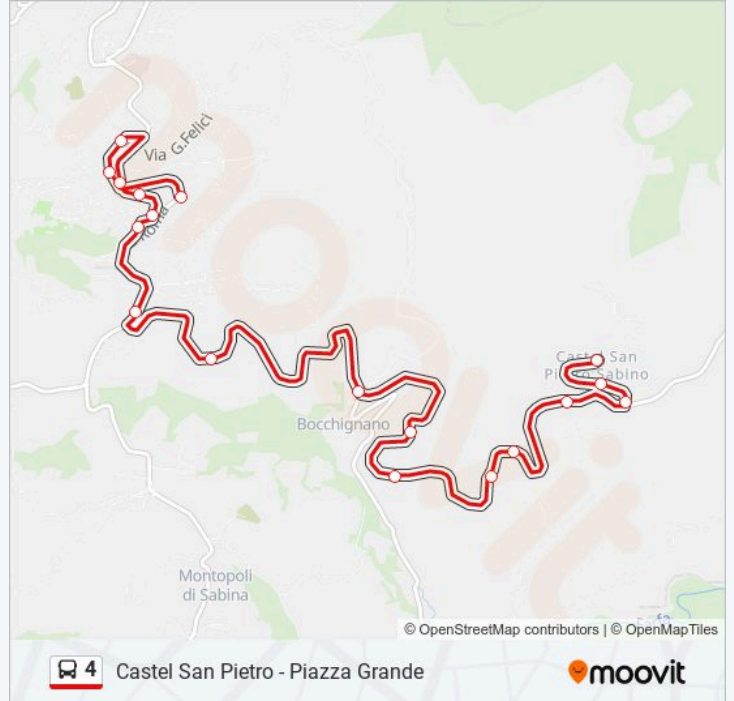
Informazioni sulla linea bus 4

Direzione: Castel San Pietro - Piazza Grande

Fermate: 18

Durata del tragitto: 14 min

La linea in sintesi:



Direzione: Poggio Mirteto - Via Gramsci

14 fermate

[VISUALIZZA GLI ORARI DELLA LINEA](#)

- Poggio Mirteto | Castel San Pietro
- Poggio Mirteto | Via Stradone
- Poggio Mirteto | Via Tancia (Castel San Pietro)
- Poggio Mirteto | Via Tancia Via Madonnella
- Poggio Mirteto | Via Tancia (Km 33)
- Poggio Mirteto | Via Tancia (Km 33)
- Via Romana, 20
- Montopoli | Via Casalina Via Borgo
- Montopoli | Via Tancia Via Paradiso
- Montopoli - Ferruti
- Poggio Mirteto - Via Roma
- Poggio Mirteto | Ponte Garibaldi
- Poggio Mirteto | Piazza Martiri
- Poggio Mirteto - Via Gramsci

Orari della linea bus 4

Orari di partenza verso Poggio Mirteto - Via Gramsci:

lunedì	09:45 - 18:20
martedì	09:45 - 18:20
mercoledì	09:45 - 18:20
giovedì	09:45 - 18:20
venerdì	09:45 - 18:20
sabato	09:45 - 18:20
domenica	10:50 - 17:10

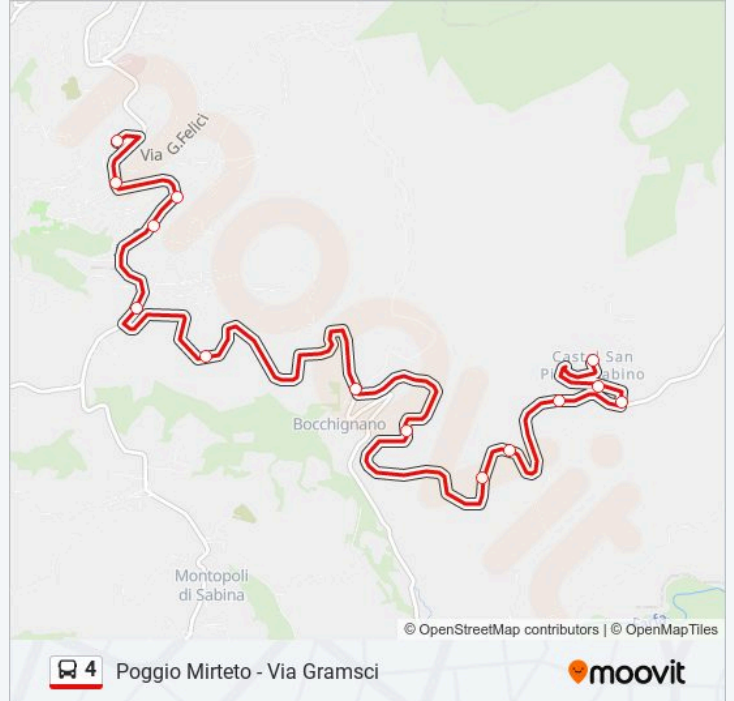
Informazioni sulla linea bus 4

Direzione: Poggio Mirteto - Via Gramsci

Fermate: 14

Durata del tragitto: 15 min

La linea in sintesi:



Orari, mappe e fermate della linea bus 4 disponibili in un PDF su moovitapp.com. Usa App Moovit per ottenere tempi di attesa reali, orari di tutte le altre linee o indicazioni passo-passo per muoverti con i mezzi pubblici a Roma e Lazio.

© 2024 Moovit - Tutti i diritti riservati