



TIVOLI | Campolimpido

Scarica L'App

La linea bus 4C (TIVOLI | Campolimpido) ha 5 percorsi. Durante la settimana è operativa:

(1) Campolimpido - Le Spretre: 06:00 - 20:05(2) Colle Nocello - Via Gallotti Cap.: 14:40(3) Tivoli - P.za Massimo: 06:30 - 20:20(4) Tivoli Terme: 14:00(5) Tivoli | Largo Saragat: 07:00 - 15:00

Usa Moovit per trovare le fermate della linea bus 4C più vicine a te e scoprire quando passerà il prossimo mezzo della linea bus 4C

Direzione: Campolimpido - Le Spretre

33 fermate

[VISUALIZZA GLI ORARI DELLA LINEA](#)

Largo Saragat Cap.

Tivoli | L.go Saragat (Cimitero)

Via Acquaregna (Itcg Fermi)

Tivoli | Via Acquaregna

Via Acquaregna 7

Tivoli | Viale Roma (Ospedale)

Tivoli | Largo Sant'Angelo

Tivoli | Viale Trieste (Ospedale)

Tivoli | Piazza Matteotti

Villa D'Este

Tivoli | Piazza Garibaldi (Villa D'Este)

Tivoli | Via Tiburtina Viale Arnaldi

Tivoli | Via Tiburtina (G. D. Finanza)

Tivoli | Via Tiburtina Via S. Vittorino

Tivoli | Via Tiburtina Via Orti

Tivoli | Via Villa Adriana Via Tiburtina

Tivoli | Via Galli, 50

Tivoli | Via Rosolina Via Galli

Villa Adriana

Tivoli | Via Rosolina Via Serena

Orari della linea bus 4C

Orari di partenza verso Campolimpido - Le Spretre:

lunedì	06:00 - 20:05
martedì	06:00 - 20:05
mercoledì	06:00 - 20:05
giovedì	06:00 - 20:05
venerdì	06:00 - 20:05
sabato	06:00 - 20:05
domenica	07:00 - 19:00

Informazioni sulla linea bus 4C

Direzione: Campolimpido - Le Spretre

Fermate: 33

Durata del tragitto: 31 min

La linea in sintesi:

Tivoli | Via Rosolina (Ponte Lucano)

Garibaldi - Favale

Favale - Sansovino

Favale - Casal Bellini

Strada Favale, 8

Strada Favale, 3

Favale - Campolimpido

Strada Campolimpido, 10

Campolimpido - Leonini

Campolimpido - Dei Cedri

Campolimpido Scuola Elementare

Campolimpido - Tommaseo

Campolimpido - Le Sprete



Direzione: Colle Nocello - Via Gallotti Cap.

81 fermate

[VISUALIZZA GLI ORARI DELLA LINEA](#)

Largo Saragat Cap.

Tivoli | L.go Saragat (Cimitero)

Via Acquaregna (Itcg Fermi)

Tivoli | Via Acquaregna

Via Acquaregna 7

Tivoli | Viale Roma (Ospedale)

Tivoli | Largo Sant'Angelo

Tivoli | Viale Trieste (Ospedale)

Tivoli | Piazza Matteotti

Villa D'Este

Tivoli | Piazza Garibaldi (Villa D'Este)

Tivoli | Via Tiburtina Viale Arnaldi

Tivoli | Via Tiburtina (G. D. Finanza)

Tivoli | Via Tiburtina Via S. Vittorino

Tivoli | Via Tiburtina Via Orti

Tivoli | Via Villa Adriana Via Tiburtina

Orari della linea bus 4C

Orari di partenza verso Colle Nocello - Via Gallotti Cap.:

lunedì	14:40
martedì	14:40
mercoledì	14:40
giovedì	14:40
venerdì	14:40
sabato	14:40
domenica	Non in Servizio

Informazioni sulla linea bus 4C

Direzione: Colle Nocello - Via Gallotti Cap.

Fermate: 81

Durata del tragitto: 99 min

La linea in sintesi:

Tivoli | Via Galli, 50

Tivoli | Via Rosolina Via Galli

Villa Adriana

Tivoli | Via Rosolina Via Serena

Tivoli | Via Rosolina (Ponte Lucano)

Garibaldi - Favale

Favale - Sansovino

Favale - Casal Bellini

Strada Favale, 8

Strada Favale, 3

Favale - Campolimpido

Strada Campolimpido, 10

Campolimpido - Leonini

Campolimpido - Dei Cedri

Campolimpido Scuola Elementare

Campolimpido - Tommaseo

Campolimpido - Le Sprete

Tivoli | Via Tiburtina Via Canneti

Tivoli | Via Tiburtina (Cava Travertino)

Guidonia | Via Tiburtina Via Palermo

Guidonia | Via Tiburtina (Villalba)

Tivoli | Bagni Di Tivoli FS

Bagni Di Tivoli FS

Piazza Galeno

Archigene - Papa Pio IX

Via Lago Colonnelle, 6

Via Lago Colonnelle

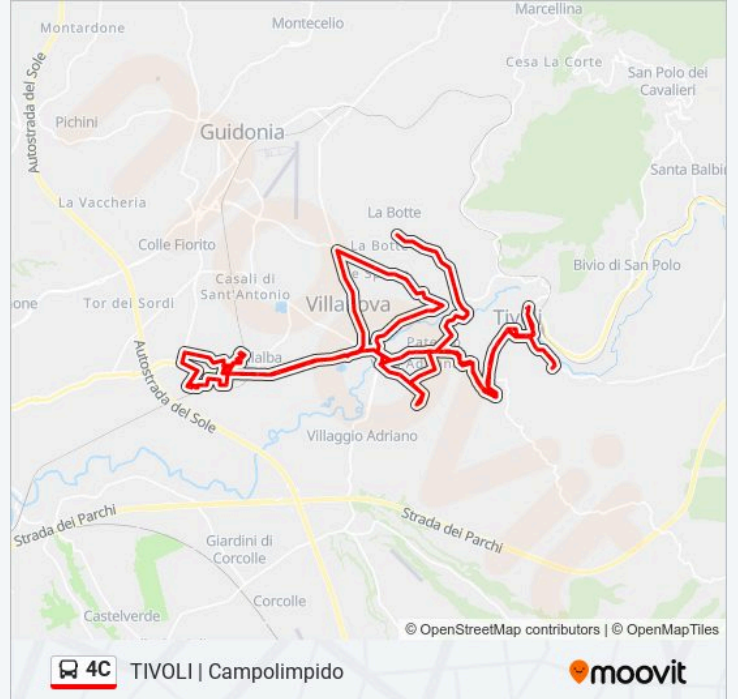
Via Aeronautica

Aeronautica - Lago Della Regina

Guidonia | Via Morante Via Tiburtina

Dante - Manzoni

Via Dante Alighieri, 25



Brunelleschi - Neri

Via Dei Martiri Tiburtini

Via Augusto

Tivoli Terme - La Malfa Cap.

Brunelleschi - Neri

Tivoli | Bagni Di Tivoli FS

Guidonia | Via Tiburtina (Villalba)

Guidonia | Via Tiburtina Via Palermo

Tivoli | Via Tiburtina (Cava Travertino)

Tivoli | Via Tiburtina Via Canneti

Via Tiburtina (Ponte Lucano)

Tivoli | Via Tiburtina Via Serena

Tivoli | Via Tiburtina Via Adriano

Tivoli | Via Tiburtina (Villa Adriana)

Tivoli | Via Tiburtina Via Orti

Tivoli | Via Tiburtina Via S. Vittorino

Tivoli | Via Tiburtina (G. D. Finanza)

Tivoli | Via Tiburtina Viale Arnaldi

Piazza Garibaldi (Bar Igea)

Tivoli | Viale Roma (Ospedale)

Tivoli | Largo Sant'Angelo

Tivoli | Viale Trieste (Ospedale)

Tivoli | Piazza Matteotti

Villa D'Este

Tivoli | Piazza Garibaldi (Villa D'Este)

Tivoli | Via Tiburtina Viale Arnaldi

Tivoli | Via Tiburtina (G. D. Finanza)

Tivoli | Via Tiburtina Via S. Vittorino

Tivoli | Via Tiburtina Via Orti

Strada Degli Orti, 46

Colle Nocello - San Pastore

Colle Nocello - Col Di Mezzo

Direzione: Tivoli - P.za Massimo

31 fermate

[VISUALIZZA GLI ORARI DELLA LINEA](#)

- Campolimpido - Le Sprete
- Campolimpido - Tommaseo
- Campolimpido Scuola Elementare
- Campolimpido - Dei Cedri
- Campolimpido - Leonini
- Strada Campolimpido, 10
- Favale - Campolimpido
- Strada Favale, 3
- Strada Favale, 8
- Favale - Casal Bellini
- Favale - Sansovino
- Garibaldi - Favale
- Guidonia | Via Tiburtina (Pontelucano)
- Via Tiburtina (Ponte Lucano)
- Tivoli | Via Maremmana (Ponte Lucano)
- Tivoli | Via Maremmana (Ponte Lucano)
- Tivoli | Via Rosolina (Ponte Lucano)
- Tivoli | Via Rosolina Via Serena
- Tivoli | Via Rosolina Via Galli
- Villa Adriana
- Tivoli | Via Villa Adriana Via Rosolina
- Villa Adriana (Chiesa)
- Tivoli | Via Villa Adriana Via S. Salvatore
- Tivoli | Via Tiburtina (Villa Adriana)
- Tivoli | Via Tiburtina Via Orti
- Tivoli | Via Tiburtina Via S. Vittorino
- Tivoli | Via Tiburtina (G. D. Finanza)
- Tivoli | Via Tiburtina Viale Arnaldi

Orari della linea bus 4C

Orari di partenza verso Tivoli - P.za Massimo:

lunedì	06:30 - 20:20
martedì	06:30 - 20:20
mercoledì	06:30 - 20:20
giovedì	06:30 - 20:20
venerdì	06:30 - 20:20
sabato	06:30 - 20:20
domenica	Non in Servizio

Informazioni sulla linea bus 4C

Direzione: Tivoli - P.za Massimo

Fermate: 31

Durata del tragitto: 32 min

La linea in sintesi:



Piazza Garibaldi (Bar Igea)

Tivoli | Viale Roma (Ospedale)

Tivoli | Largo Sant'Angelo

Direzione: Tivoli Terme

52 fermate

[VISUALIZZA GLI ORARI DELLA LINEA](#)

Largo Saragat Cap.

Tivoli | L.go Saragat (Cimitero)

Via Acquaregna (Itcg Fermi)

Tivoli | Via Acquaregna

Via Acquaregna 7

Tivoli | Viale Roma (Ospedale)

Tivoli | Largo Sant'Angelo

Tivoli | Viale Trieste (Ospedale)

Tivoli | Piazza Matteotti

Villa D'Este

Tivoli | Piazza Garibaldi (Villa D'Este)

Tivoli | Via Tiburtina Viale Arnaldi

Tivoli | Via Tiburtina (G. D. Finanza)

Tivoli | Via Tiburtina Via S. Vittorino

Tivoli | Via Tiburtina Via Orti

Tivoli | Via Villa Adriana Via Tiburtina

Tivoli | Via Galli, 50

Tivoli | Via Rosolina Via Galli

Villa Adriana

Tivoli | Via Rosolina Via Serena

Tivoli | Via Rosolina (Ponte Lucano)

Garibaldi - Favale

Favale - Sansovino

Favale - Casal Bellini

Strada Favale, 8

Strada Favale, 3

Orari della linea bus 4C

Orari di partenza verso Tivoli Terme:

lunedì	14:00
martedì	14:00
mercoledì	14:00
giovedì	14:00
venerdì	14:00
sabato	14:00
domenica	Non in Servizio

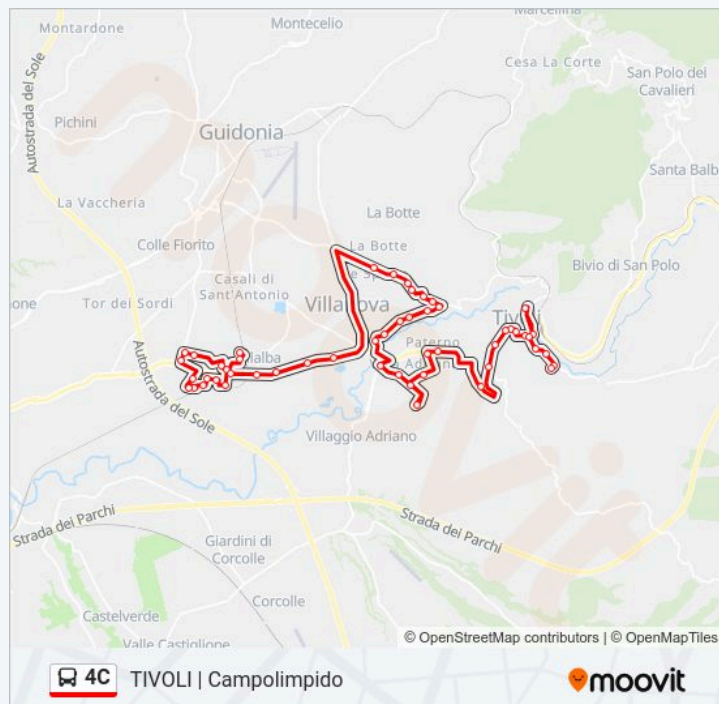
Informazioni sulla linea bus 4C

Direzione: Tivoli Terme

Fermate: 52

Durata del tragitto: 48 min

La linea in sintesi:



Favale - Campolimpido

Strada Campolimpido, 10

Campolimpido - Leonini

Campolimpido - Dei Cedri

Campolimpido Scuola Elementare

Campolimpido - Tommaseo

Campolimpido - Le Sprete

Tivoli | Via Tiburtina Via Canneti

Tivoli | Via Tiburtina (Cava Travertino)

Guidonia | Via Tiburtina Via Palermo

Guidonia | Via Tiburtina (Villalba)

Tivoli | Bagni Di Tivoli FS

Bagni Di Tivoli FS

Piazza Galeno

Archigene - Papa Pio IX

Via Lago Colonnelle, 6

Via Lago Colonnelle

Via Aeronautica

Aeronautica - Lago Della Regina

Guidonia | Via Morante Via Tiburtina

Dante - Manzoni

Via Dante Alighieri, 25

Brunelleschi - Neri

Via Dei Martiri Tiburtini

Via Augusto

Tivoli Terme - La Malfa Cap.

Direzione: Tivoli | Largo Saragat

50 fermate

[VISUALIZZA GLI ORARI DELLA LINEA](#)

Tivoli Terme - La Malfa Cap.

Via Augusto

Minzoni - Catullo

Orari della linea bus 4C

Orari di partenza verso Tivoli | Largo Saragat:

lunedì	07:00 - 15:00
martedì	07:00 - 15:00
mercoledì	07:00 - 15:00
giovedì	07:00 - 15:00

Brunelleschi - Neri

Via Dante Alighieri, 27

Dante - Manzoni

Aeronautica - Lago Della Regina

Via Aeronautica

Via Lago Colonnelle

Via Lago Colonnelle, 6

Archigene - Papa Pio IX

Tivoli | Bagni Di Tivoli FS

Guidonia | Via Tiburtina (Villalba)

Guidonia | Via Tiburtina Via Palermo

Tivoli | Via Tiburtina (Cava Travertino)

Tivoli | Via Tiburtina Via Canneti

Campolimpido - Le Sprete

Campolimpido - Tommaseo

Campolimpido Scuola Elementare

Campolimpido - Dei Cedri

Campolimpido - Leonini

Strada Campolimpido, 10

Favale - Campolimpido

Strada Favale, 3

Strada Favale, 8

Favale - Casal Bellini

Favale - Sansovino

Garibaldi - Favale

Guidonia | Via Tiburtina (Pontelucano)

Via Tiburtina (Ponte Lucano)

Tivoli | Via Maremmana (Ponte Lucano)

Tivoli | Via Maremmana (Ponte Lucano)

Tivoli | Via Rosolina (Ponte Lucano)

Tivoli | Via Rosolina Via Serena

Tivoli | Via Rosolina Via Galli

venerdì

07:00 - 15:00

sabato

07:00 - 15:00

domenica

07:35 - 19:30

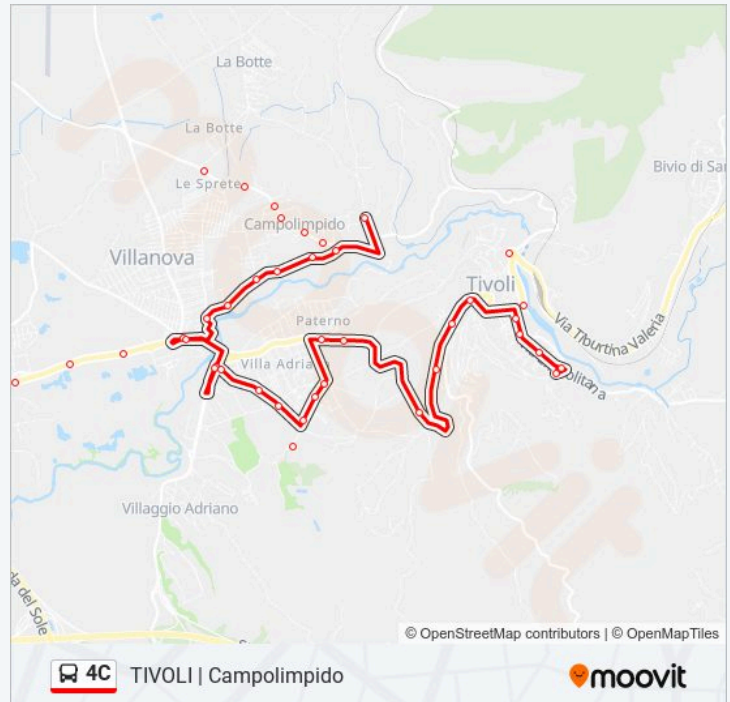
Informazioni sulla linea bus 4C

Direzione: Tivoli | Largo Saragat

Fermate: 50

Durata del tragitto: 28 min

La linea in sintesi:



Villa Adriana

Tivoli | Via Villa Adriana Via Rosolina

Villa Adriana (Chiesa)

Tivoli | Via Villa Adriana Via S. Salvatore

Tivoli | Via Tiburtina (Villa Adriana)

Tivoli | Via Tiburtina Via Orti

Tivoli | Via Tiburtina Via S. Vittorino

Tivoli | Via Tiburtina (G. D. Finanza)

Tivoli | Via Tiburtina Viale Arnaldi

Piazza Garibaldi (Bar Igea)

Tivoli | Via Empolitana (Ospedale)

Via Empolitana 120

Tivoli | Via Empolitana Via Toti

Tivoli | Largo Saragat (Cimitero)

Tivoli | Largo Saragat

Orari, mappe e fermate della linea bus 4C disponibili in un PDF su [moovitapp.com](https://www.moovitapp.com). Usa App Moovit per ottenere tempi di attesa reali, orari di tutte le altre linee o indicazioni passo-passo per muoverti con i mezzi pubblici a Roma e Lazio.

© 2024 Moovit - Tutti i diritti riservati