



## Gerano | Piazza Della Repubblica→Tivoli | Largo Saragat

[Visualizza In Una Pagina Web](#)

La linea bus COTRAL Gerano | Piazza Della Repubblica→Tivoli | Largo Saragat ha una destinazione. Durante la settimana è operativa:

(1) Gerano | Piazza Della Repubblica→Tivoli | Largo Saragat: 07:20

Usa Moovit per trovare le fermate della linea bus COTRAL più vicine a te e scoprire quando passerà il prossimo mezzo della linea bus COTRAL

**Direzione: Gerano | Piazza Della  
Repubblica→Tivoli | Largo Saragat**

37 fermate

[VISUALIZZA GLI ORARI DELLA LINEA](#)

Gerano | Piazza Della Repubblica

Gerano | Via Collicelli

Gerano | Via Marzio Via Cesarovo

Gerano | Via Marzio Via Jumara

Gerano | Via Empolitana Via Gerano

Gerano | Via Empolitana Via Fontana Ciocio

Cerreto | Via Empolitana Via Costa Sole

Cerreto | Bivio Empolitana

Ciciliano | Via Empolitana (Km 15)

Ciciliano | Via Empolitana Via Acquarone

Ciciliano | Passo Della Fortuna

Ciciliano | Cimitero

Ciciliano | Via Beato Tommaso Via Olmo

Ciciliano | Via Roma

Ciciliano | Via Beato Tommaso Via Olmo

Ciciliano | Cimitero

Ciciliano | Viale Beato Tommaso Via Empolitana

Ciciliano | Via Empolitana Via Sambuci

Ciciliano | Via Empolitana Via Pedicata

### Orari della linea bus COTRAL

Orari di partenza verso Gerano | Piazza Della  
Repubblica→Tivoli | Largo Saragat:

lunedì	Non in Servizio
martedì	Non in Servizio
mercoledì	Non in Servizio
giovedì	Non in Servizio
venerdì	Non in Servizio
sabato	07:20
domenica	Non in Servizio

### Informazioni sulla linea bus COTRAL

**Direzione:** Gerano | Piazza Della  
Repubblica→Tivoli | Largo Saragat

**Fermate:** 37

**Durata del tragitto:** 48 min

**La linea in sintesi:**

[Percorso linea bus COTRAL](#)

Ciciliano | Via Empolitana (Km 11)

Castel Madama | Colle Passero

Castel Madama | Via Empolitana Via Valle  
Caprara

Castel Madama | Via Empolitana Via Fonte  
Canoro

Castel Madama | Via Empolitana Via Fonte  
Cavallo

Castel Madama | Via Empolitana (Km 7)

Castel Madama | Via Empolitana (Km 6)

Castel Madama | Via Empolitana Str. Colle Rosa

Castel Madama | Via Empolitana (Casello)

Empolitana /Bivio Per C. Madama

Castel Madama | Via Empolitana (Km 4)

Castel Madama | Monitola

Tivoli | Via Empolitana Via Arci

Tivoli | L.go Saragat (Cimitero)

Tivoli | Via Acquaregna

Tivoli | Via Empolitana (Ospedale)

Tivoli | Via Empolitana Via Toti


Tivoli | Largo Saragat


Orari, mappe e fermate della linea bus COTRAL disponibili in un PDF su [moovitapp.com](https://moovitapp.com). Usa [App Moovit](#) per ottenere tempi di attesa reali, orari di tutte le altre linee o indicazioni passo-passo per muoverti con i mezzi pubblici a Roma e Lazio.


[Scopri Moovit](#) • [Soluzioni MaaS](#) • [Paesi disponibili](#) • [Mooviter Community](#)

© 2023 Moovit - Tutti i diritti riservati

**Controlla gli orari di arrivo in tempo reale**

 [Utilizza la Web App](#)

 [Scarica da App Store](#)

 [Scarica da Google Play](#)