12-3의정부 대장동종점

웹사이트 모드로 보기

12-3의정부 버스 노선 (대장동종점)은(는) 3 경로가 있습니다. 주중운영 시간은 다음과 같습니다:
(1) 대장동종점: 오전 5:00(2) 정신건강증진센터: 오전 6:30 - 오후 9:30(3) 정신건강증진센터: 오전 5:00 - 오후 9:30
내 근처의 가장 가까운 12-3의정부 버스을 찾으려면 무빗을 사용하여 다음 12-3의정부 버스 도착시간을 확인하세요.

방향: 대장동종점
정류장 54개
노선 일정 보기

Gs자이6.7단지입구
Kn마트
Gs자이5단지
Gs자이3.4단지
양주농협삼숭지소
자이아파트입구사거리
양주골떡방앗간
야촌3교
덕현고등학교
양주2동우체국.고읍휴먼시아5단
새원프라자앞
나누리공원
대방신도아파트
광불사입구
광사동.넉바위
광사동.넉바위
원학동.골프장입구
공장앞
공장앞
주내파출소.주내교회
마전동
양주시청.화원

12-3의정부 버스 시간표
대장동종점 경로 시간표:

일요일	미 운행중
월요일	오전 5:00
화요일	오전 5:00
수요일	오전 5:00
목요일	오전 5:00
금요일	오전 5:00
토요일	미 운행중

12-3의정부 버스 정보
방향: 대장동종점
정거장: 54
이동 시간: 54 분
노선 요약:

양주주내우체국

양주역

비석거리

휴먼시아4단지.녹양역

휴먼시아1단지

녹양역

하동촌

양지마을

미군부대앞

금오중학교

극동.동성아파트

신곡중학교

은하수아파트

굿모닝마트

의암교회앞

서해아파트

장암주공5단지앞

장암주공2단지.장암우성아파트

쌍암사입구

장암역.석림사입구

노원마을

수락중고등학교

은빛아파트2단지

수락산역

노일초등학교

상계주공15단지

상계주공11단지

상계주공7단지

상계주공7단지.광림교회앞

온곡중학교노원정보도서관

상계초등학교

노원역.롯데백화점

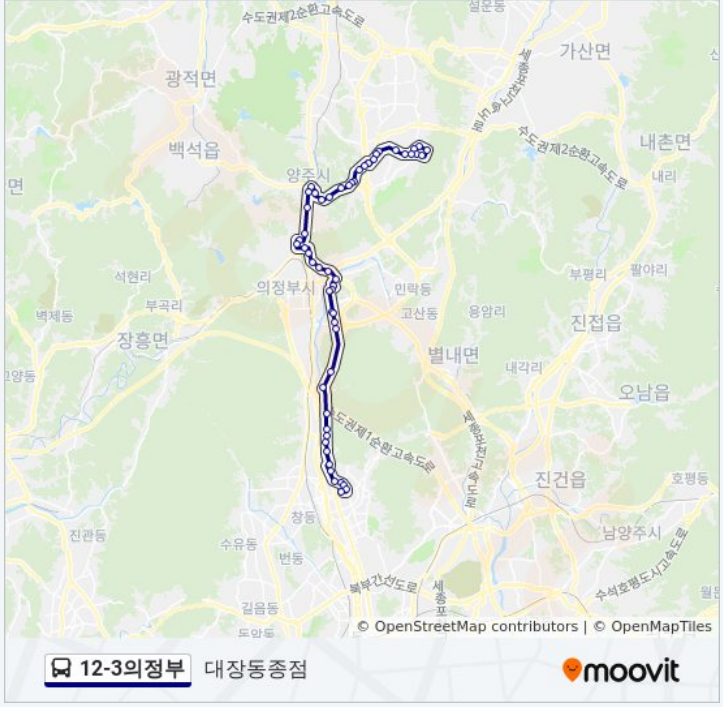

방향: 정신건강증진센터

정류장 54개

노선 일정 보기

Gs자이6.7단지입구

Kn마트

Gs자이5단지

Gs자이3.4단지

양주농협삼숭지소

자이아파트입구사거리

양주골떡방앗간

야촌3교

덕현고등학교

양주2동우체국.고읍휴먼시아5단

새원프라자앞

나누리공원

대방신도아파트

광불사입구

광사동.넉바위

광사동.넉바위

원학동.골프장입구

공장앞

공장앞

주내파출소.주내교회

마전동

양주시청.화원

양주주내우체국

양주역

비석거리

휴먼시아4단지.녹양역

휴먼시아1단지

녹양역

하동촌

양지마을

12-3의정부 버스 시간표

정신건강증진센터 경로 시간표:

일요일	오전 5:00 - 오후 9:30
월요일	오전 6:30 - 오후 9:30
화요일	오전 6:30 - 오후 9:30
수요일	오전 6:30 - 오후 9:30
목요일	오전 6:30 - 오후 9:30
금요일	오전 6:30 - 오후 9:30
토요일	오전 5:00 - 오후 9:30

12-3의정부 버스 정보

방향: 정신건강증진센터
정거장: 54
이동 시간: 59 분
노선 요약:

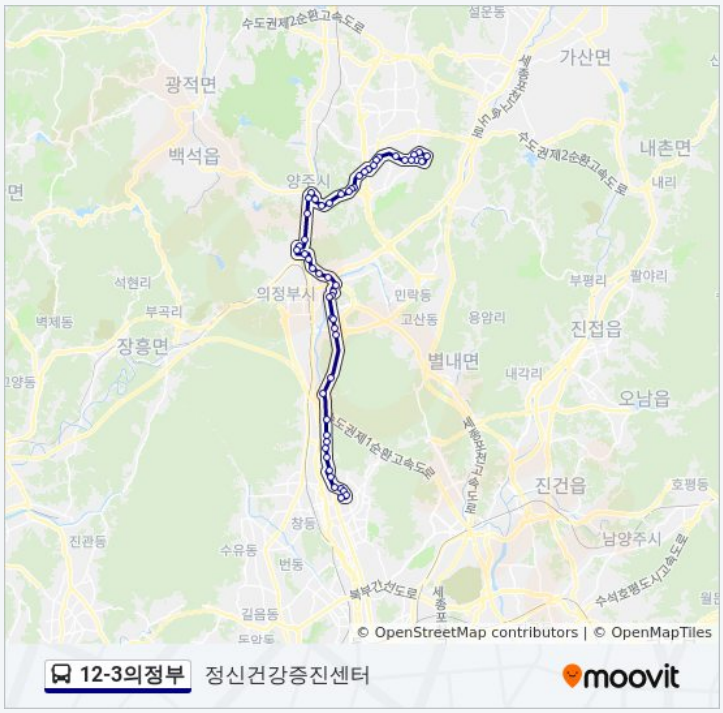

미군부대앞

금오중학교

극동.동성아파트

신곡중학교

은하수아파트

굿모닝마트

의암교회앞

서해아파트

장암주공5단지앞

장암주공2단지.장암우성아파트

쌍암사입구

장암역.석림사입구

노원마을

수락중고등학교

은빛아파트2단지

수락산역

노일초등학교

상계주공15단지

상계주공11단지

상계주공7단지

상계주공7단지.광림교회앞

온곡중학교노원정보도서관

상계초등학교

노원역.롯데백화점

방향: 정신건강증진센터

정류장 54개

노선 일정 보기

도봉면허시험장

상계주공7단지

상계주공9단지

상계주공12단지

상계주공14단지

12-3의정부 버스 시간표

정신건강증진센터 경로 시간표:

일요일	오전 5:00 - 오후 9:30
월요일	오전 5:00 - 오후 9:30
화요일	오전 5:00 - 오후 9:30
수요일	오전 5:00 - 오후 9:30
목요일	오전 5:00 - 오후 9:30
금요일	오전 5:00 - 오후 9:30

노원초등학교

수락산역3번출구

홍파복지원미주아파트

수락중고등학교

노원마을

장암역.석림사입구

쌍암사입구

장암우성아파트.장암주공2단지

장암주공5단지.한국.풍림아파트

서해아파트

의암교회

추동아파트

신곡초교

신곡중학교

신성벽산아파트앞

주공그린빌4단지

금오중학교

광성운수앞

미군부대앞

양지마을

하동촌

녹양역남문

휴먼시아2단지

휴먼시아2단지.녹양역

남방동입구.비석거리.남방사거리

양주역

양주시청.화원

마전동

주내파출소.주내교회

공장앞

공장앞

원학동.골프장입구

광사동.넉바위

토요일	오전 5:00 - 오후 9:30

12-3의정부 버스 정보
방향: 정신건강증진센터
정거장: 54
이동 시간: 54 분
노선 요약:

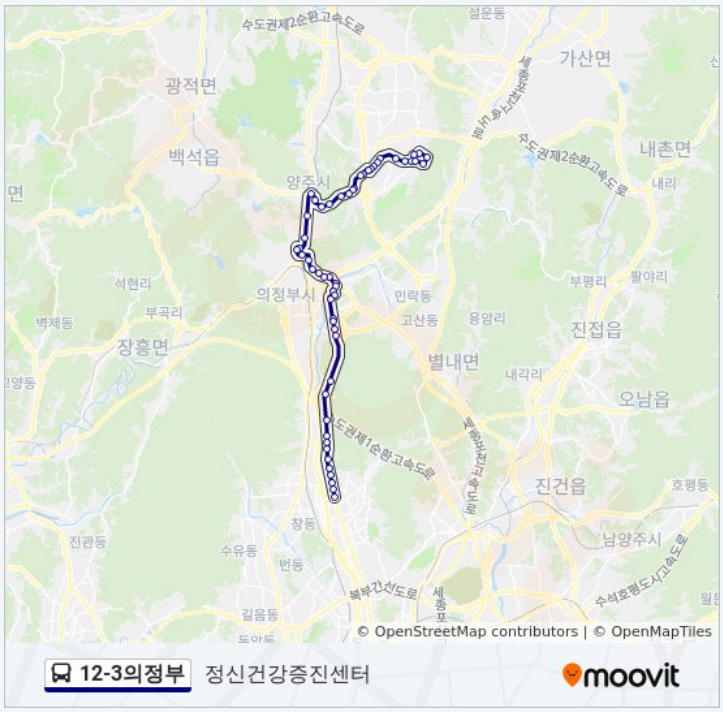

광사동.넉바위

광불사입구

대방신도아파트

나누리공원

메가씨티프라자

유승한내들9단지앞

유승한내들6단지

덕현고등학교

야촌3교

양주골떡방앗간

자이아파트입구사거리

양주농협삼숭지소

Gs자이1.2단지

Gs자이5단지

Kn마트

Gs자이6.7단지입구

12-3의정부 버스 시간표와 경로 지도는 moovitapp.com 에서 오프라인 PDF로 사용할 수 있습니다. 무빗 앱 url을 사용하여 실시간 버스 시간, 기차 일정 또는 지하철 일정과 서울시 내의 모든 대중 교통의 단계별 방향안내를 받을 수 있습니다.

무빗에 대해 • MaaS 솔루션 • 지원 국가 • 무비터 커뮤니티

© 2023 무빗 - 모든 권리가 보호됨

실시간 도착 시간을 확인하세요

Use Web App

App Store에서 다운로드 하기

다운로드하기 Google Play