



독바위 - 봉화산 (Dokbawi - Bonghwasan)

[웹사이트 모드로 보기](#)

6 지하철 노선 (독바위 - 봉화산 (Dokbawi - Bonghwasan))은(는) 23 경로가 있습니다. 주중운영 시간은 다음과 같습니다:  
 (1) 공덕→새절: 오전 5:37(2) 공덕→화랑대: 오전 5:34(3) 대흥→새절: 오전 5:30(4) 독바위→화랑대: 오전 5:32(5) 봉화산→고려대: 오전 12:45 - 오후 11:37(6) 봉화산→공덕: 오후 11:01(7) 봉화산→버티고개: 오후 11:18(8) 봉화산→새절: 오전 5:30 - 오후 11:45(9) 봉화산→증산: 오전 12:03 - 오전 8:27(10) 봉화산→효창공원앞: 오전 12:21(11) 상월곡→새절: 오전 5:32(12) 새절→화랑대: 오전 5:30 - 오전 7:38(13) 안암→새절: 오전 5:30(14) 안암→화랑대: 오전 5:30(15) 응암→구산: 오전 12:42(16) 응암→대흥: 오전 12:25(17) 응암→보문: 오후 11:07(18) 응암→불광: 오후 11:40(19) 응암→응암: 오후 11:41(20) 응암→이태원: 오전 12:07(21) 응암→화랑대: 오전 5:37 - 오후 11:49(22) 한강진→새절: 오전 5:36(23) 한강진→화랑대: 오전 5:30  
 내 근처의 가장 가까운 6 지하철을 찾으려면 무빗을 사용하여 다음 6 지하철 도착시간을 확인하세요.

**방향: 공덕→새절**

정류장 11개  
[노선 일정 보기](#)

- 공덕 Gongdeok
- 대흥 Daeheung
- 광흥창 Gwangheungchang
- 상수 Sangsu
- 합정 Hapjeong
- 망원 Mangwon
- 마포구청 Mapo-Gu Office
- 월드컵경기장 Seoul World Cup Stadium
- 디지털미디어시티 Digital Media City
- 증산 Jeungsan
- 새절 Saejeol

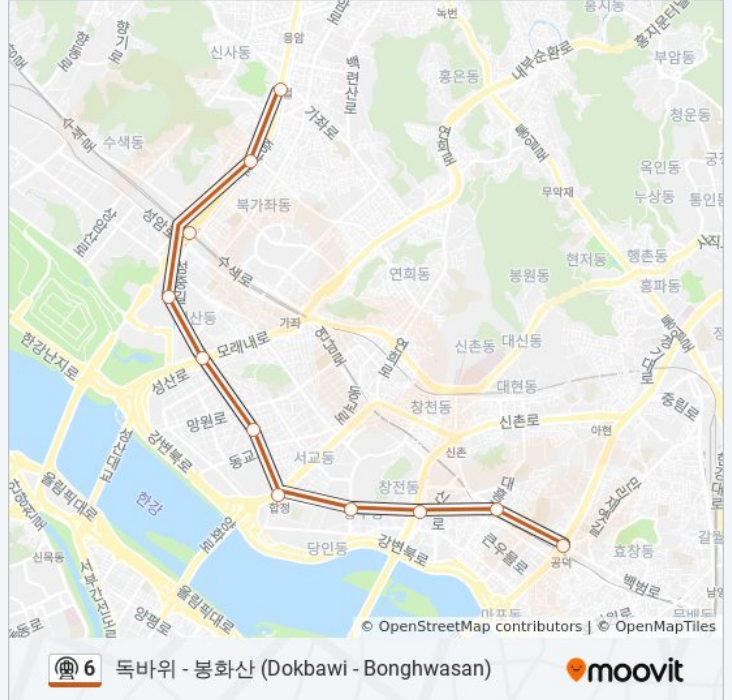
**6 지하철 시간표**

공덕→새절 경로 시간표:

일요일	오전 5:37
월요일	오전 5:37
화요일	오전 5:37
수요일	오전 5:37
목요일	오전 5:37
금요일	오전 5:37
토요일	오전 5:37

**6 지하철 정보**

**방향:** 공덕→새절  
**정거장:** 11  
**이동 시간:** 18 분  
**노선 요약:**



**방향: 공덕→화랑대**

정류장 21개  
[노선 일정 보기](#)

- 공덕 Gongdeok
- 효창공원앞 Hyochang Park
- 삼각지
- 녹사평 Noksapyeong
- 이태원
- 한강진 Hangangjin
- 버티고개 Beotigogae
- 약수 Yaksu
- 청구 Cheonggu
- 신당 Sindang
- 동묘앞 Dongmyo
- 창신 Changsin
- 보문 Bomun
- 안암 Anam
- 고려대 Korea University
- 월곡 Wolgok
- 상월곡 Sangwolgok
- 돌곶이 Dolgoji

**6 지하철 시간표**

공덕→화랑대 경로 시간표:

일요일	오전 5:34
월요일	오전 5:34
화요일	오전 5:34
수요일	오전 5:34
목요일	오전 5:34
금요일	오전 5:34
토요일	오전 5:34

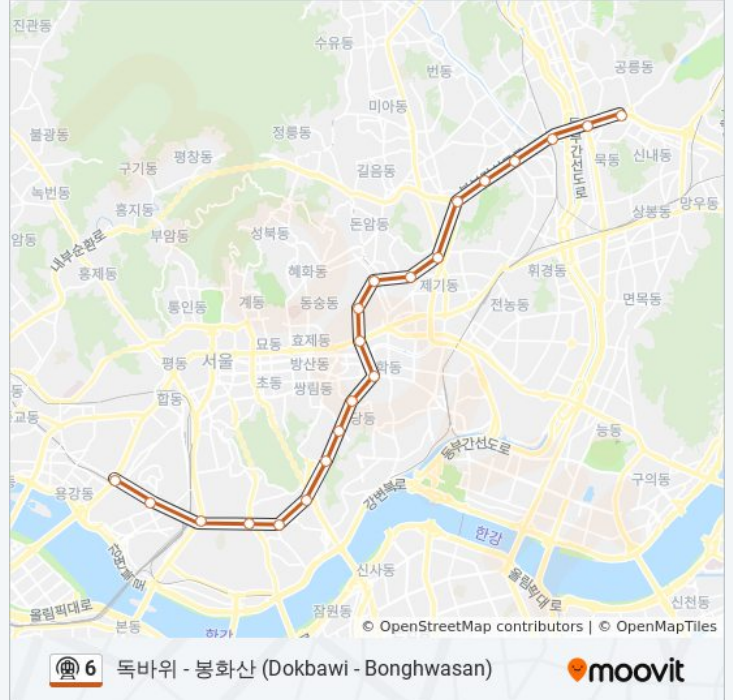
**6 지하철 정보**

방향: 공덕→화랑대  
 정거장: 21  
 이동 시간: 35 분  
 노선 요약:

석계 Seokgye

태릉입구 Taereung

화랑대



**방향: 대흥→새절**

정류장 10개

[노선 일정 보기](#)

대흥 Daeheung

광흥창 Gwangheungchang

상수 Sangsu

합정 Hapjeong

망원 Mangwon

마포구청 Mapo-Gu Office

월드컵경기장 Seoul World Cup Stadium

디지털미디어시티 Digital Media City

증산 Jeungsan

새절 Saejeol

**6 지하철 시간표**

대흥→새절 경로 시간표:

일요일	오전 5:30
월요일	오전 5:30
화요일	오전 5:30
수요일	오전 5:30
목요일	오전 5:30
금요일	오전 5:30
토요일	오전 5:30

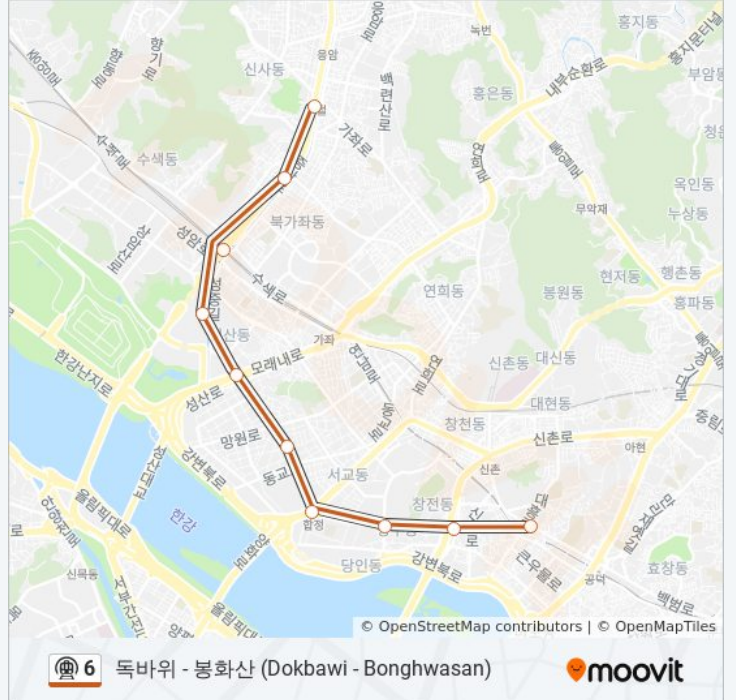
**6 지하철 정보**

방향: 대흥→새절

정거장: 10

이동 시간: 16 분

노선 요약:



**방향: 독바위→화랑대**

정류장 35개  
[노선 일정 보기](#)

- 독바위 Dokbawi
- 연신내 Yeonsinnae
- 구산 Gusan
- 응암
- 새절 Saejeol
- 증산 Jeungsan
- 디지털미디어시티 Digital Media City
- 월드컵경기장 Seoul World Cup Stadium
- 마포구청 Mapo-Gu Office
- 망원 Mangwon
- 합정 Hapjeong
- 상수 Sangsu
- 광흥창 Gwangheungchang
- 대흥 Daeheung
- 공덕 Gongdeok
- 효창공원앞 Hyochang Park
- 삼각지
- 녹사평 Noksapyeong

**6 지하철 시간표**

독바위→화랑대 경로 시간표:

일요일	오전 5:32
월요일	오전 5:32
화요일	오전 5:32
수요일	오전 5:32
목요일	오전 5:32
금요일	오전 5:32
토요일	오전 5:32

**6 지하철 정보**

**방향:** 독바위→화랑대  
**정거장:** 35  
**이동 시간:** 62 분  
**노선 요약:**

이태원

한강진 Hangangjin

버티고개 Beotigogae

약수 Yaksu

청구 Cheonggu

신당 Sindang

동묘앞 Dongmyo

창신 Changsin

보문 Bomun

안암 Anam

고려대 Korea University

월곡 Wolgok

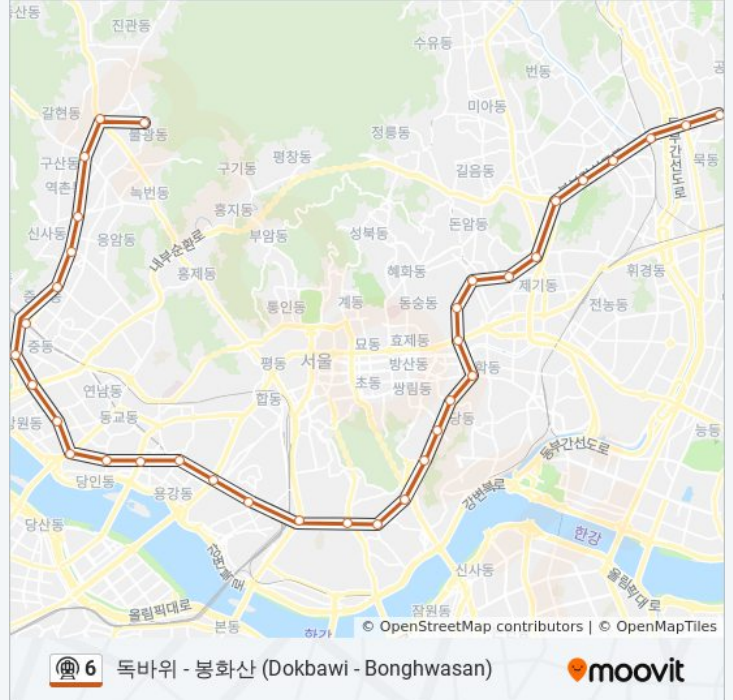
상월곡 Sangwolgok

돌곶이 Dolgoji

석계 Seokgye

태릉입구 Taereung

화랑대



**방향: 봉화산→고려대**

정류장 8개

[노선 일정 보기](#)

봉화산 Bonghwasan

화랑대

태릉입구 Taereung

석계 Seokgye

돌곶이 Dolgoji

상월곡 Sangwolgok

월곡 Wolgok

고려대 Korea University

**6 지하철 시간표**

봉화산→고려대 경로 시간표:

일요일	오후 11:51
월요일	오후 11:37
화요일	오전 12:45 - 오후 11:37
수요일	오전 12:45 - 오후 11:37
목요일	오전 12:45 - 오후 11:37
금요일	오전 12:45 - 오후 11:37
토요일	오전 12:45 - 오후 11:51

**6 지하철 정보**

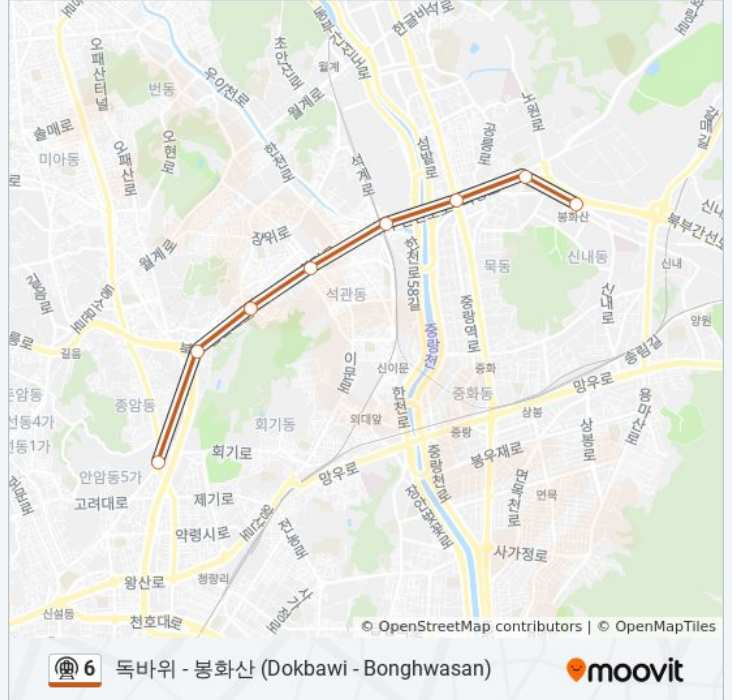
방향: 봉화산→고려대

정거장: 8

이동 시간: 12 분

노선 요약:





**방향: 봉화산→공덕**

정류장 22개  
[노선 일정 보기](#)

- 봉화산 Bonghwasan
- 화랑대
- 태릉입구 Taereung
- 석계 Seokgye
- 돌곶이 Dolgoji
- 상월곡 Sangwolgot
- 월곡 Wolgot
- 고려대 Korea University
- 안암 Anam
- 보문 Bomun
- 창신 Changsin
- 동묘앞 Dongmyo
- 신당 Sindang
- 청구 Cheonggu
- 약수 Yaksu
- 버티고개 Beotigogae
- 한강진 Hangangjin
- 이태원

**6 지하철 시간표**

봉화산→공덕 경로 시간표:

일요일	오후 11:18
월요일	오후 11:01
화요일	오후 11:01
수요일	오후 11:01
목요일	오후 11:01
금요일	오후 11:01
토요일	오후 11:18

**6 지하철 정보**

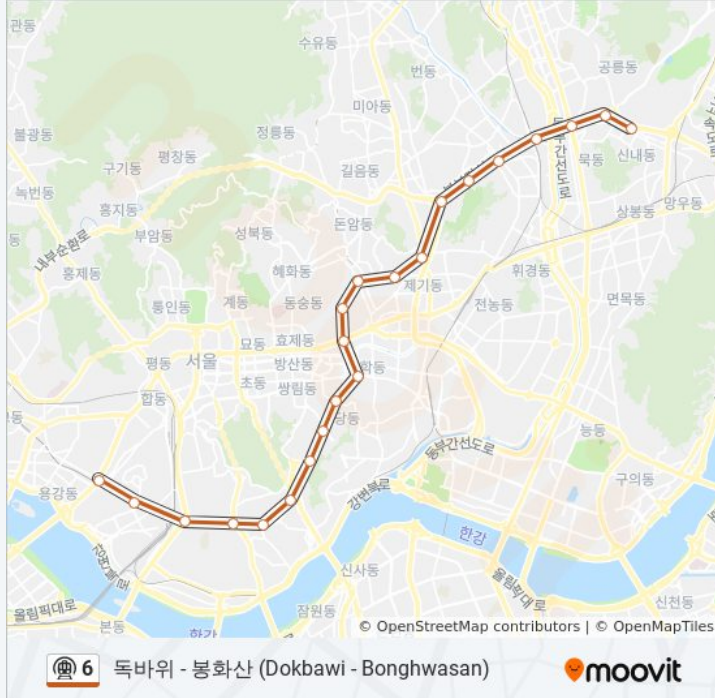
**방향:** 봉화산→공덕  
**정거장:** 22  
**이동 시간:** 37 분  
**노선 요약:**

녹사평 Noksapyeong

삼각지

효창공원앞 Hyochang Park

공덕 Gongdeok



### 방향: 봉화산→버티고개

정류장 16개

[노선 일정 보기](#)

봉화산 Bonghwasan

화랑대

태릉입구 Taereung

석계 Seokgye

돌곶이 Dolgoji

상월곡 Sangwolgok

월곡 Wolgok

고려대 Korea University

안암 Anam

보문 Bomun

창신 Changsin

동묘앞 Dongmyo

신당 Sindang

청구 Cheonggu

약수 Yaksu

버티고개 Beotigogae

### 6 지하철 시간표

봉화산→버티고개 경로 시간표:

일요일	오후 11:40
월요일	오후 11:18
화요일	오후 11:18
수요일	오후 11:18
목요일	오후 11:18
금요일	오후 11:18
토요일	오후 11:40

### 6 지하철 정보

방향: 봉화산→버티고개

정거장: 16

이동 시간: 26 분

노선 요약:



**방향: 봉화산→새절**

정류장 32개  
[노선 일정 보기](#)

- 봉화산 Bonghwasan
- 화랑대
- 태릉입구 Taereung
- 석계 Seokgye
- 돌곶이 Dolgoji
- 상월곡 Sangwolgot
- 월곡 Wolgot
- 고려대 Korea University
- 안암 Anam
- 보문 Bomun
- 창신 Changsin
- 동묘앞 Dongmyo
- 신당 Sindang
- 청구 Cheonggu
- 약수 Yaksu
- 버티고개 Beotigogae
- 한강진 Hangangjin
- 이태원

**6 지하철 시간표**

봉화산→새절 경로 시간표:

일요일	오전 5:30 - 오후 11:07
월요일	오전 5:30 - 오후 11:45
화요일	오전 5:30 - 오후 11:45
수요일	오전 5:30 - 오후 11:45
목요일	오전 5:30 - 오후 11:45
금요일	오전 5:30 - 오후 11:45
토요일	오전 5:30 - 오후 11:07

**6 지하철 정보**

방향: 봉화산→새절  
 정거장: 32  
 이동 시간: 55 분  
 노선 요약:



녹사평 Noksapyeong

삼각지

효창공원앞 Hyochang Park

공덕 Gongdeok

대흥 Daeheung

광흥창 Gwangheungchang

상수 Sangsu

합정 Hapjeong

망원 Mangwon

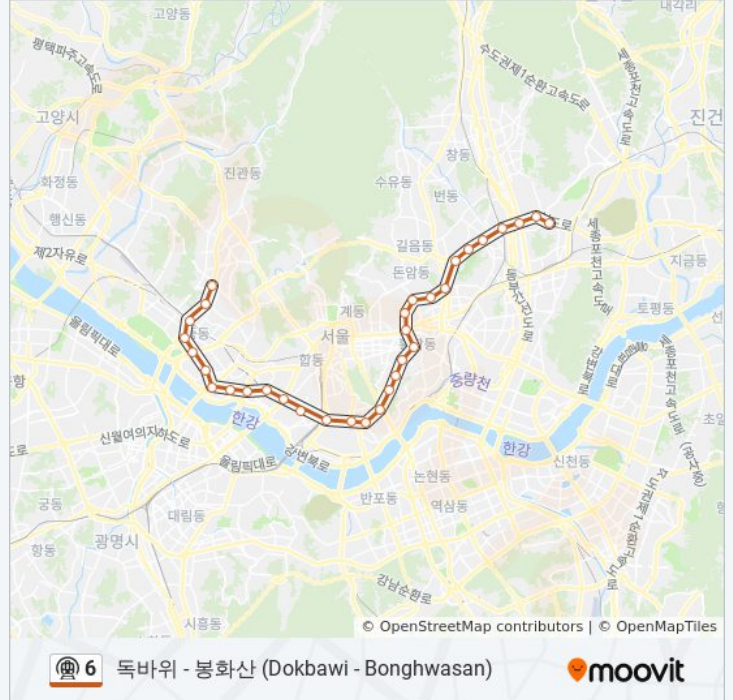
마포구청 Mapo-Gu Office

월드컵경기장 Seoul World Cup Stadium

디지털미디어시티 Digital Media City

증산 Jeungsan

새절 Saejeol



### 방향: 봉화산→증산

정류장 31개

[노선 일정 보기](#)

봉화산 Bonghwasan

화랑대

태릉입구 Taereung

석계 Seokgye

돌곶이 Dolgoji

상월곡 Sangwolgot

월곡 Wolgot

고려대 Korea University

안암 Anam

보문 Bomun

창신 Changsin

동묘앞 Dongmyo

신당 Sindang

청구 Cheonggu

약수 Yaksu

### 6 지하철 시간표

봉화산→증산 경로 시간표:

일요일	미 운행중
월요일	오전 8:27
화요일	오전 12:03 - 오전 8:27
수요일	오전 12:03 - 오전 8:27
목요일	오전 12:03 - 오전 8:27
금요일	오전 12:03 - 오전 8:27
토요일	오전 12:03

### 6 지하철 정보

방향: 봉화산→증산

정거장: 31

이동 시간: 54 분

노선 요약:

버티고개 Beotigogae

한강진 Hangangjin

이태원

녹사평 Noksapyeong

삼각지

효창공원앞 Hyochang Park

공덕 Gongdeok

대흥 Daeheung

광흥창 Gwangheungchang

상수 Sangsu

합정 Hapjeong

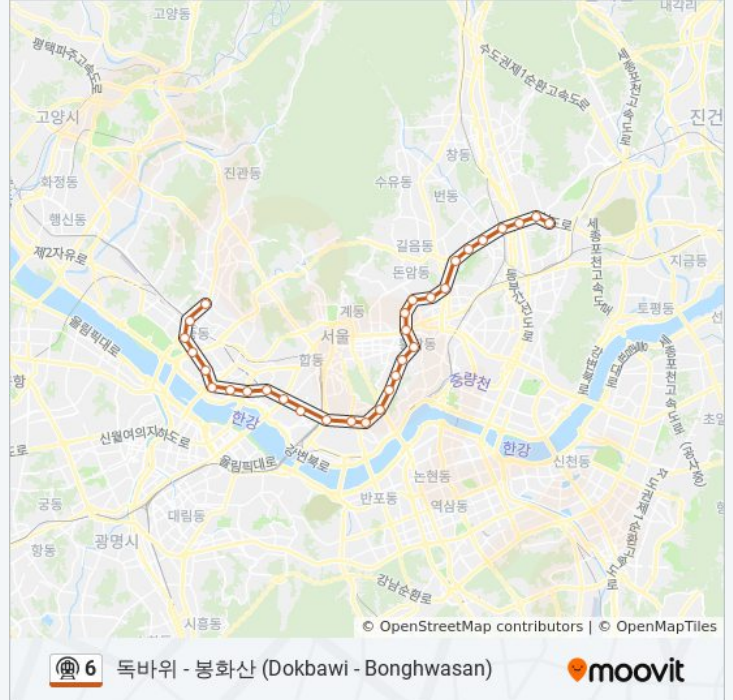
망원 Mangwon

마포구청 Mapo-Gu Office

월드컵경기장 Seoul World Cup Stadium

디지털미디어시티 Digital Media City

증산 Jeungsan



**방향: 봉화산→효창공원앞**

정류장 21개

[노선 일정 보기](#)

봉화산 Bonghwasan

화랑대

태릉입구 Taereung

석계 Seokgye

돌곶이 Dolgoji

상월곡 Sangwolgot

월곡 Wolgot

고려대 Korea University

안암 Anam

보문 Bomun

창신 Changsin

동묘앞 Dongmyo

신당 Sindang

**6 지하철 시간표**

봉화산→효창공원앞 경로 시간표:

일요일	오후 11:29
월요일	미 운행중
화요일	오전 12:21
수요일	오전 12:21
목요일	오전 12:21
금요일	오전 12:21
토요일	오전 12:21 - 오후 11:29

**6 지하철 정보**

방향: 봉화산→효창공원앞

정거장: 21

이동 시간: 35 분

노선 요약:

청구 Cheonggu

약수 Yaksu

버티고개 Beotigogae

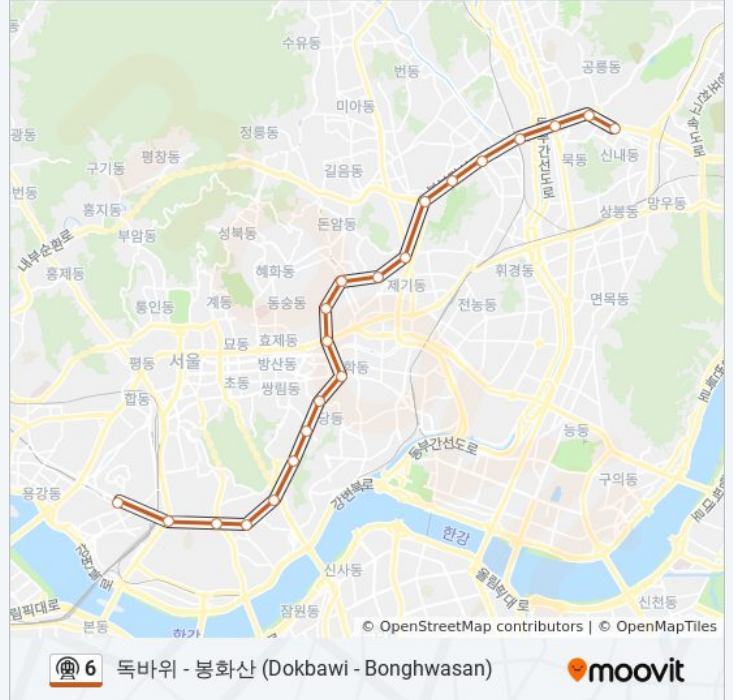
한강진 Hangangjin

이태원

녹사평 Noksapyeong

삼각지

효창공원앞 Hyochang Park



**방향: 상월곡→새절**

정류장 27개

[노선 일정 보기](#)

상월곡 Sangwolgok

월곡 Wolgok

고려대 Korea University

안암 Anam

보문 Bomun

창신 Changsin

동묘앞 Dongmyo

신당 - 6

청구 Cheonggu

약수 Yaksu

버티고개 Beotigogae

한강진 Hangangjin

이태원

녹사평 Noksapyeong

삼각지 - 6

효창공원앞 Hyochang Park

공덕 Gongdeok

대흥 Daeheung

**6 지하철 시간표**

상월곡→새절 경로 시간표:

일요일	오전 5:32
월요일	오전 5:32
화요일	오전 5:32
수요일	오전 5:32
목요일	오전 5:32
금요일	오전 5:32
토요일	오전 5:32

**6 지하철 정보**

방향: 상월곡→새절

정거장: 27

이동 시간: 46 분

노선 요약:

광흥창 Gwangheungchang

상수 Sangsu

합정 Hapjeong

망원 Mangwon

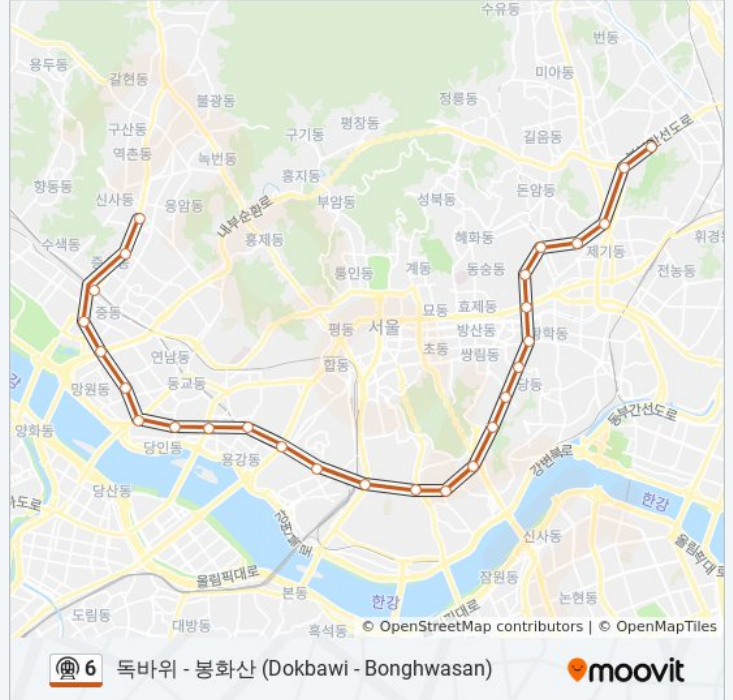
마포구청 Mapo-Gu Office

월드컵경기장 Seoul World Cup Stadium

디지털미디어시티 Digital Media City

증산 Jeungsan

새절 Saejeol



### 방향: 새절→화랑대

정류장 31개

[노선 일정 보기](#)

새절 Saejeol

증산 Jeungsan

디지털미디어시티 Digital Media City

월드컵경기장 Seoul World Cup Stadium

마포구청 Mapo-Gu Office

망원 Mangwon

합정 Hapjeong

상수 Sangsu

광흥창 Gwangheungchang

대흥 Daeheung

공덕 Gongdeok

효창공원앞 Hyochang Park

삼각지

녹사평 Noksapyeong

이태원

한강진 Hangangjin

버티고개 Beotigogae

약수 Yaksu

### 6 지하철 시간표

새절→화랑대 경로 시간표:

일요일	오전 5:30
월요일	오전 5:30 - 오전 7:38
화요일	오전 5:30 - 오전 7:38
수요일	오전 5:30 - 오전 7:38
목요일	오전 5:30 - 오전 7:38
금요일	오전 5:30 - 오전 7:38
토요일	오전 5:30

### 6 지하철 정보

방향: 새절→화랑대

정거장: 31

이동 시간: 54 분

노선 요약:



청구 Cheonggu

신당 Sindang

동묘앞 Dongmyo

창신 Changsin

보문 Bomun

안암 Anam

고려대 Korea University

월곡 Wolgok

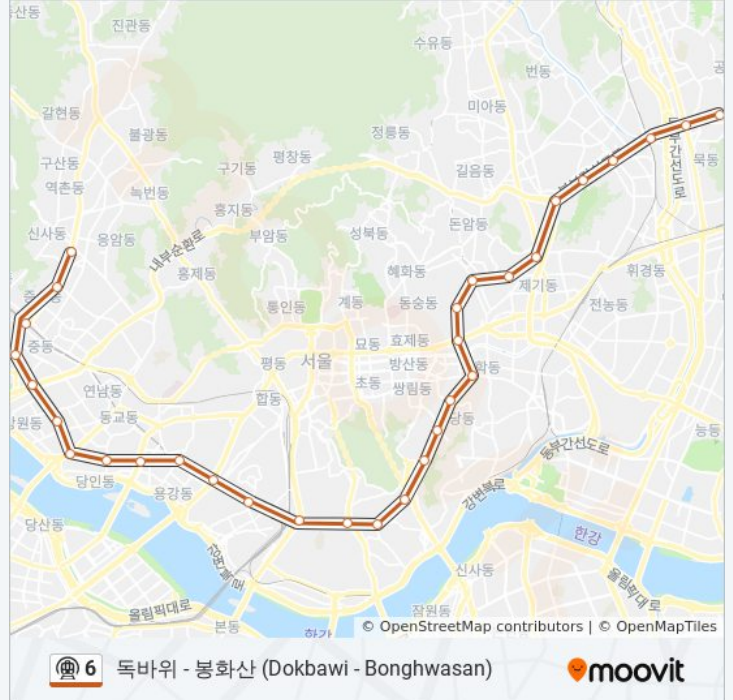
상월곡 Sangwolgot

돌곶이 Dolgoji

석계 Seokgye

태릉입구 Taereung

화랑대



**방향: 안암→새절**

정류장 24개

[노선 일정 보기](#)

안암 Anam

보문 Bomun

창신 Changsin

동묘앞 Dongmyo

신당 Sindang

청구 Cheonggu

약수 Yaksu

버티고개 Beotigogae

한강진 Hangangjin

이태원

녹사평 Noksapyeong

삼각지

효창공원앞 Hyochang Park

공덕 Gongdeok

대흥 Daeheung

광흥창 Gwangheungchang

**6 지하철 시간표**

안암→새절 경로 시간표:

일요일	오전 5:30
월요일	오전 5:30
화요일	오전 5:30
수요일	오전 5:30
목요일	오전 5:30
금요일	오전 5:30
토요일	오전 5:30

**6 지하철 정보**

방향: 안암→새절

정거장: 24

이동 시간: 41 분

노선 요약:



상수 Sangsu

합정 Hapjeong

망원 Mangwon

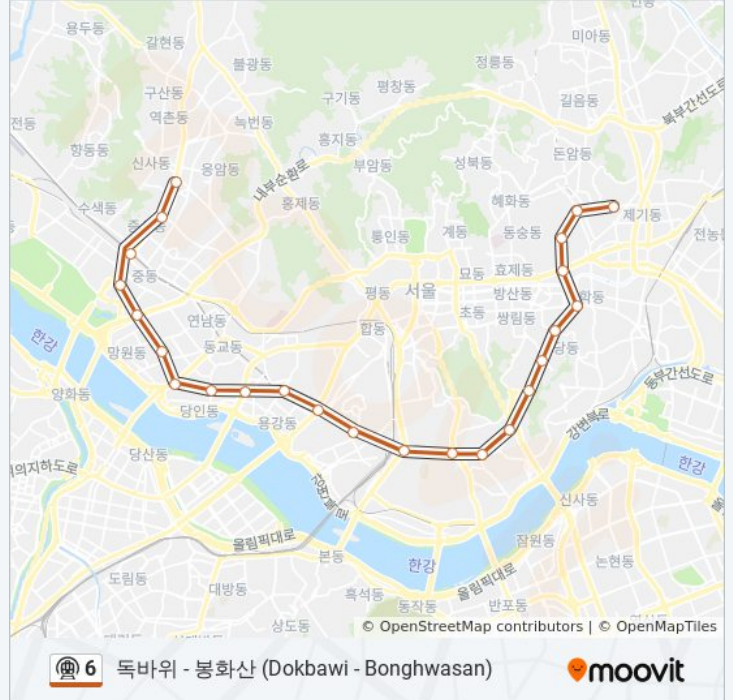
마포구청 Mapo-Gu Office

월드컵경기장 Seoul World Cup Stadium

디지털미디어시티 Digital Media City

증산 Jeungsan

새절 Saejeol



**방향: 안암→화랑대**

정류장 8개

[노선 일정 보기](#)

안암 Anam

고려대 Korea University

월곡 Wolgok

상월곡 Sangwolgok

돌곶이 Dolgoji

석계 Seokgye

태릉입구 Taereung

화랑대

**6 지하철 시간표**

안암→화랑대 경로 시간표:

일요일	오전 5:30
월요일	오전 5:30
화요일	오전 5:30
수요일	오전 5:30
목요일	오전 5:30
금요일	오전 5:30
토요일	오전 5:30

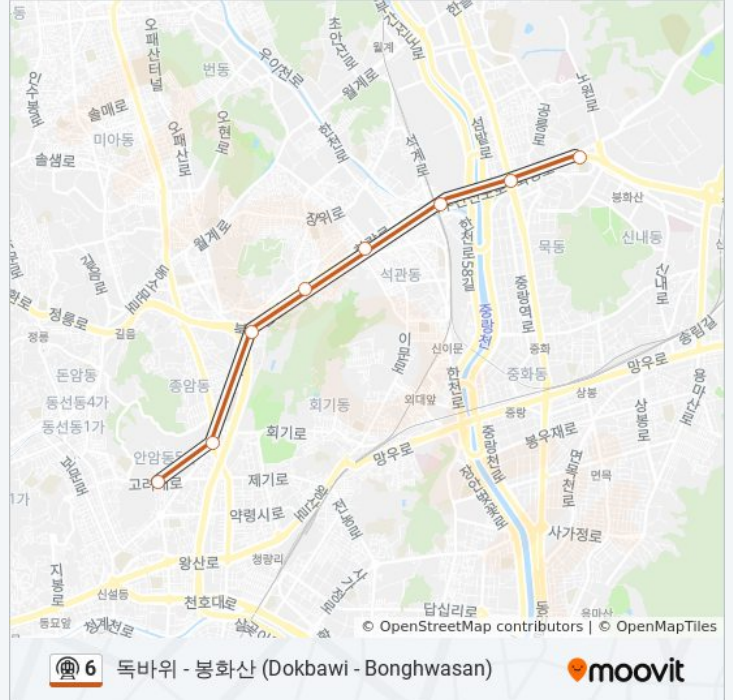
**6 지하철 정보**

방향: 안암→화랑대

정거장: 8

이동 시간: 12 분

노선 요약:



**방향: 응암→구산**

정류장 6개  
[노선 일정 보기](#)

- 응암
- 역촌
- 불광 Bulgwang
- 독바위 Dokbawi
- 연신내 Yeonsinnae
- 구산 Gusan

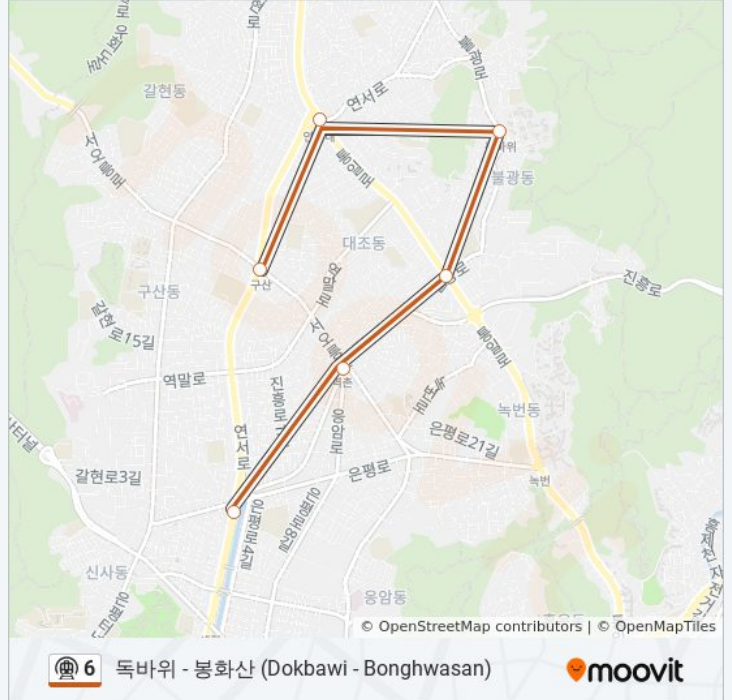
**6 지하철 시간표**

응암→구산 경로 시간표:

일요일	미 운행중
월요일	미 운행중
화요일	오전 12:42
수요일	오전 12:42
목요일	오전 12:42
금요일	오전 12:42
토요일	오전 12:42

**6 지하철 정보**

방향: 응암→구산  
 정거장: 6  
 이동 시간: 11 분  
 노선 요약:



**방향: 응암→대흥**

정류장 17개  
[노선 일정 보기](#)

- 응암
- 역촌
- 불광 Bulgwang
- 독바위 Dokbawi
- 연신내 Yeonsinnae
- 구산 Gusan
- 응암
- 새절 Saejeol
- 증산 Jeungsan
- 디지털미디어시티 Digital Media City
- 월드컵경기장 Seoul World Cup Stadium
- 마포구청 Mapo-Gu Office
- 망원 Mangwon
- 합정 Hapjeong
- 상수 Sangsu
- 광흥창 Gwangheungchang
- 대흥 Daeheung

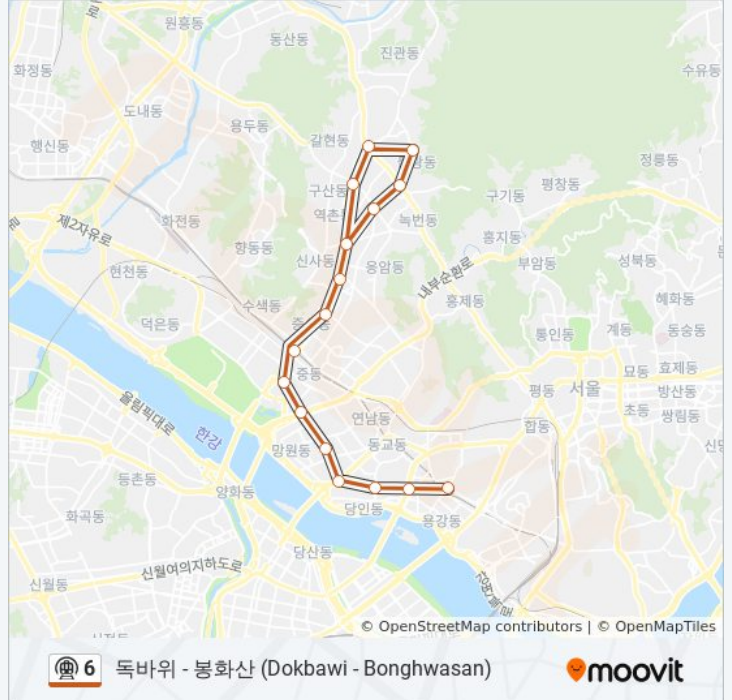
**6 지하철 시간표**

응암→대흥 경로 시간표:

일요일	오후 11:29
월요일	미 운행중
화요일	오전 12:25
수요일	오전 12:25
목요일	오전 12:25
금요일	오전 12:25
토요일	오전 12:25 - 오후 11:29

**6 지하철 정보**

방향: 응암→대흥  
 정거장: 17  
 이동 시간: 31 분  
 노선 요약:



**방향: 응암→보문**

정류장 30개  
[노선 일정 보기](#)

- 응암
- 역촌
- 불광 Bulgwang
- 독바위 Dokbawi
- 연신내 Yeonsinnae
- 구산 Gusan
- 응암
- 새절 Saejeol
- 증산 Jeungsan
- 디지털미디어시티 Digital Media City
- 월드컵경기장 Seoul World Cup Stadium
- 마포구청 Mapo-Gu Office
- 망원 Mangwon
- 합정 Hapjeong
- 상수 Sangsu
- 광흥창 Gwangheungchang
- 대흥 Daeheung
- 공덕 Gongdeok

**6 지하철 시간표**

응암→보문 경로 시간표:

일요일	오후 11:07
월요일	미 운행중
화요일	미 운행중
수요일	미 운행중
목요일	미 운행중
금요일	미 운행중
토요일	오후 11:07

**6 지하철 정보**

방향: 응암→보문  
 정거장: 30  
 이동 시간: 54 분  
 노선 요약:

효창공원앞 Hyochang Park

삼각지

녹사평 Noksapyeong

이태원

한강진 Hangangjin

버티고개 Beotigogae

약수 Yaksu

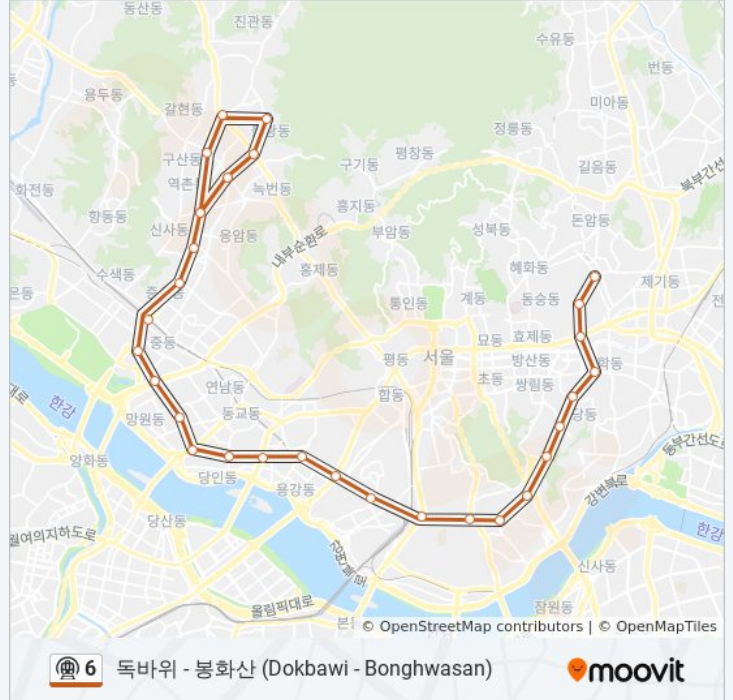
청구 Cheonggu

신당 Sindang

동묘앞 Dongmyo

창신 Changsin

보문 Bomun



**방향: 응암→불광**

정류장 3개

[노선 일정 보기](#)

응암

역촌

불광 Bulgwang

### 6 지하철 시간표

응암→불광 경로 시간표:

일요일	오후 11:53
월요일	오후 11:40
화요일	오후 11:40
수요일	오후 11:40
목요일	오후 11:40
금요일	오후 11:40
토요일	오후 11:53

### 6 지하철 정보

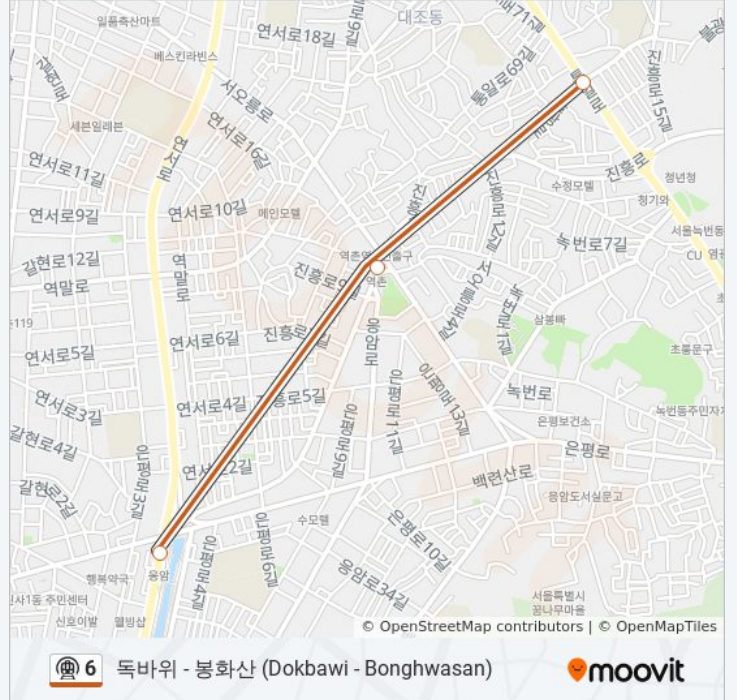
방향: 응암→불광

정거장: 3

이동 시간: 4 분

노선 요약:





**방향: 응암→응암**

정류장 7개  
[노선 일정 보기](#)

- 응암
- 역촌
- 불광 Bulgwang
- 독바위 Dokbawi
- 연신내 Yeonsinnae
- 구산 Gusan
- 응암

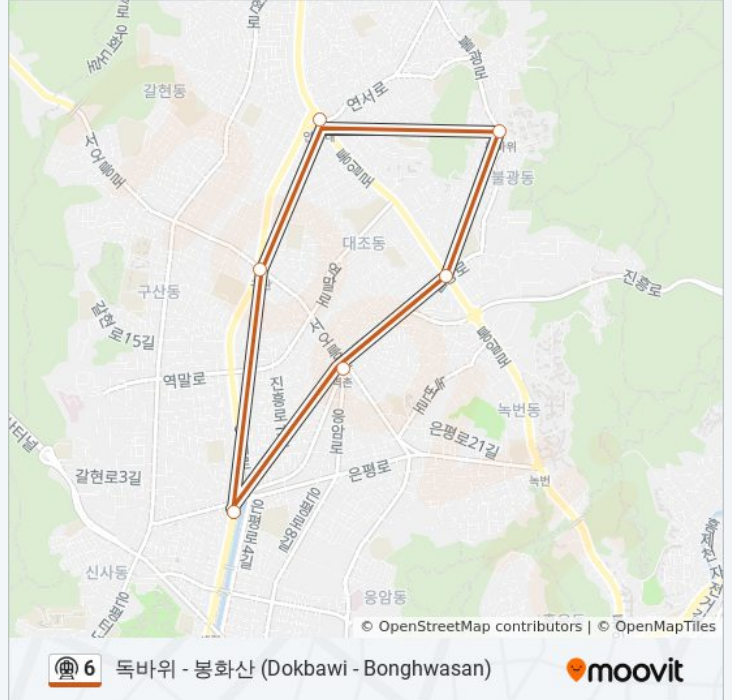
**6 지하철 시간표**

응암→응암 경로 시간표:

일요일	오후 11:41
월요일	미 운행중
화요일	미 운행중
수요일	미 운행중
목요일	미 운행중
금요일	미 운행중
토요일	오후 11:41

**6 지하철 정보**

방향: 응암→응암  
 정거장: 7  
 이동 시간: 13 분  
 노선 요약:



**방향: 응암→이태원**

정류장 22개  
[노선 일정 보기](#)

- 응암
- 역촌
- 불광 Bulgwang
- 독바위 Dokbawi
- 연신내 Yeonsinnae
- 구산 Gusan
- 응암
- 새절 Saejeol
- 증산 Jeungsan
- 디지털미디어시티 Digital Media City
- 월드컵경기장 Seoul World Cup Stadium
- 마포구청 Mapo-Gu Office
- 망원 Mangwon
- 합정 Hapjeong
- 상수 Sangsu
- 광흥창 Gwangheungchang
- 대흥 Daeheung
- 공덕 Gongdeok

**6 지하철 시간표**

응암→이태원 경로 시간표:

일요일	오후 11:18
월요일	미 운행중
화요일	오전 12:07
수요일	오전 12:07
목요일	오전 12:07
금요일	오전 12:07
토요일	오전 12:07 - 오후 11:18

**6 지하철 정보**

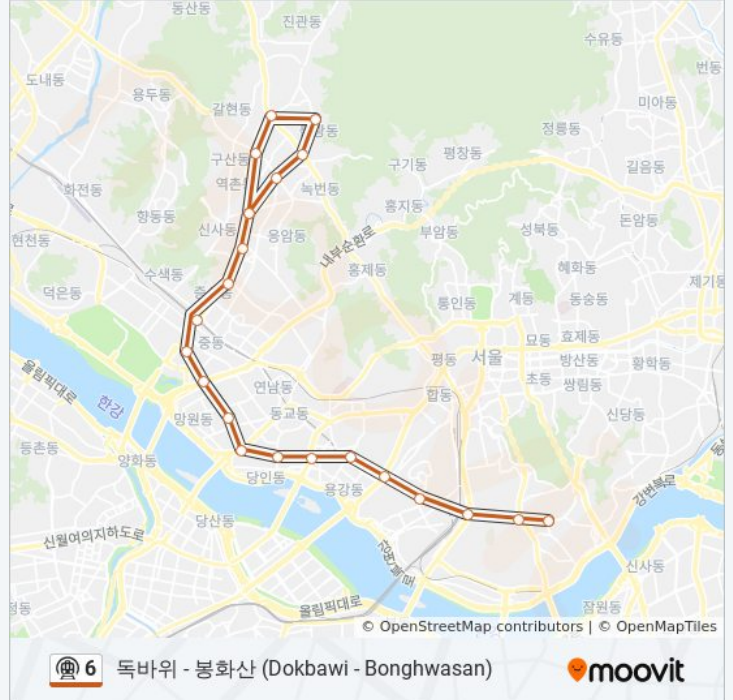
방향: 응암→이태원  
 정거장: 22  
 이동 시간: 41 분  
 노선 요약:

효창공원앞 Hyochang Park

삼각지 - 6

녹사평 Noksapyeong

이태원



**방향: 응암→화랑대**

정류장 38개

[노선 일정 보기](#)

응암

역촌

불광 Bulgwang

독바위 Dokbawi

연신내 Yeonsinnae

구산 Gusan

응암

새절 Saejeol

증산 Jeungsan

디지털미디어시티 Digital Media City

월드컵경기장 Seoul World Cup Stadium

마포구청 Mapo-Gu Office

망원 Mangwon

합정 Hapjeong

상수 Sangsu

광흥창 Gwangheungchang

대흥 Daeheung

공덕 Gongdeok

**6 지하철 시간표**

응암→화랑대 경로 시간표:

일요일	오전 5:37 - 오후 10:56
월요일	오전 5:37 - 오후 11:49
화요일	오전 5:37 - 오후 11:49
수요일	오전 5:37 - 오후 11:49
목요일	오전 5:37 - 오후 11:49
금요일	오전 5:37 - 오후 11:49
토요일	오전 5:37 - 오후 10:56

**6 지하철 정보**

방향: 응암→화랑대

정거장: 38

이동 시간: 68 분

노선 요약:

효창공원앞 Hyochang Park

삼각지

녹사평 Noksapyeong

이태원

한강진 Hangangjin

버티고개 Beotigogae

약수 Yaksu

청구 Cheonggu

신당 Sindang

동묘앞 Dongmyo

창신 Changsin

보문 Bomun

안암 Anam

고려대 Korea University

월곡 Wolgok

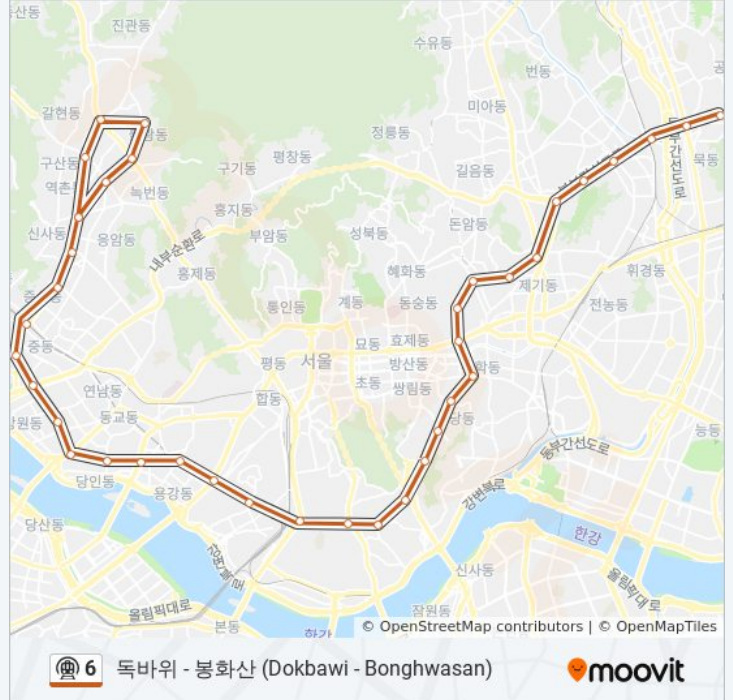
상월곡 Sangwolgok

돌곶이 Dolgoji

석계 Seokgye

태릉입구 Taereung

화랑대



**방향: 한강진→새절**

정류장 16개

[노선 일정 보기](#)

한강진 Hangangjin

이태원

녹사평 Noksapyeong

삼각지

효창공원앞 Hyochang Park

공덕 Gongdeok

대흥 Daeheung

광흥창 Gwangheungchang

상수 Sangsu

**6 지하철 시간표**

한강진→새절 경로 시간표:

일요일	오전 5:36
월요일	오전 5:36
화요일	오전 5:36
수요일	오전 5:36
목요일	오전 5:36
금요일	오전 5:36
토요일	오전 5:36

**6 지하철 정보**

방향: 한강진→새절

정거장: 16

합정 Hapjeong

망원 Mangwon

마포구청 Mapo-Gu Office

월드컵경기장 Seoul World Cup Stadium

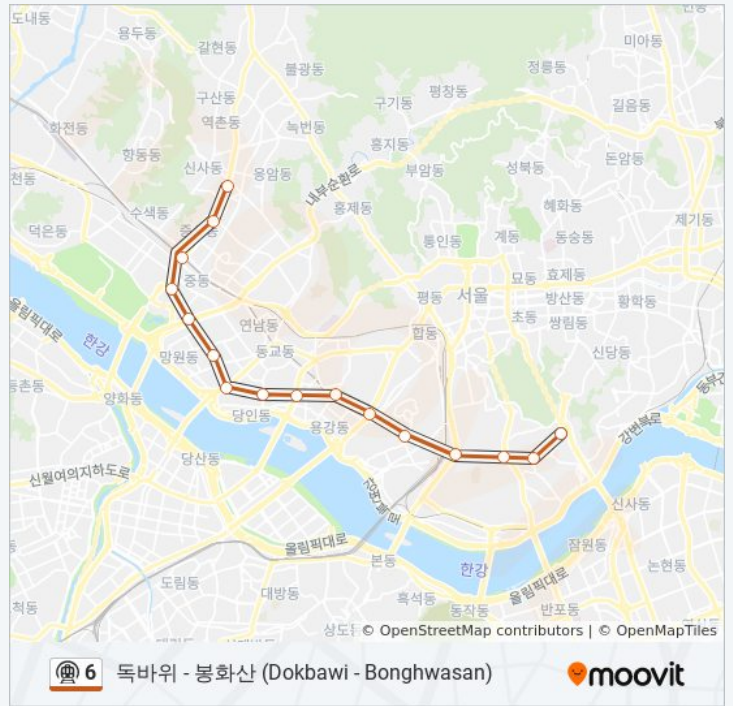
디지털미디어시티 Digital Media City

증산 Jeungsan

새절 Saejeol

이동 시간: 27 분

노선 요약:



**방향: 한강진→화랑대**

정류장 16개

[노선 일정 보기](#)

한강진 Hangangjin

버티고개 Beotigogae

약수 Yaksu

청구 Cheonggu

신당 Sindang

동묘앞 Dongmyo

창신 Changsin

보문 Bomun

안암 Anam

고려대 Korea University

월곡 Wolgok

상월곡 Sangwolgok

돌곶이 Dolgoji

석계 Seokgye

태릉입구 Taereung

화랑대

**6 지하철 시간표**

한강진→화랑대 경로 시간표:

일요일	오전 5:30
월요일	오전 5:30
화요일	오전 5:30
수요일	오전 5:30
목요일	오전 5:30
금요일	오전 5:30
토요일	오전 5:30

**6 지하철 정보**

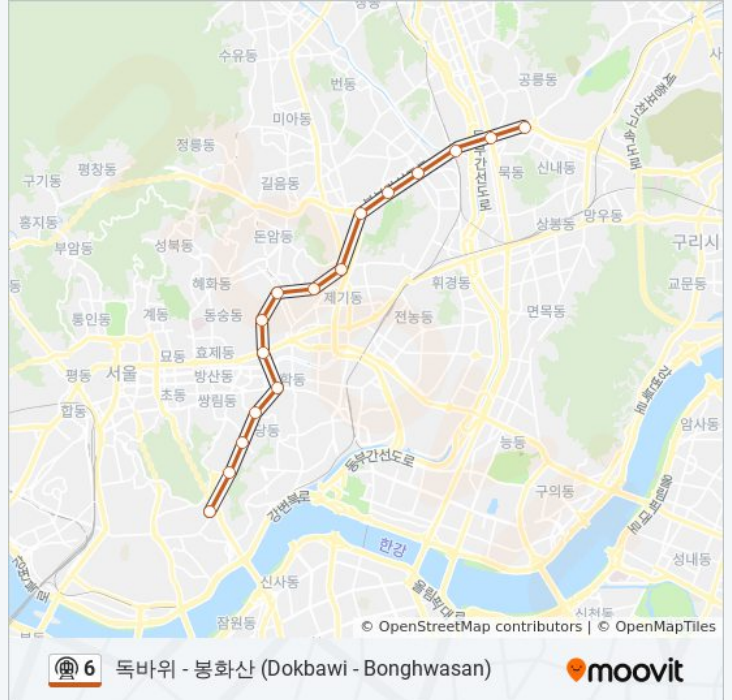
방향: 한강진→화랑대

정거장: 16

이동 시간: 26 분

노선 요약:





6 지하철 시간표와 경로 지도는 [moovitapp.com](https://moovitapp.com) 에서 오프라인 PDF로 사용할 수 있습니다. [무빗 앱](#) url을 사용하여 실시간 버스 시간, 기차 일정 또는 지하철 일정과 서울시 내의 모든 대중 교통의 단계별 방향안내를 받을 수 있습니다.

[무빗에 대해](#) • [MaaS 솔루션](#) • [지원 국가](#) • [무빗 커뮤니티](#)

© 2023 무빗 - 모든 권리가 보호됨

실시간 도착 시간을 확인하세요

