38 Antakalnis

Gauti Programėlę

38 autobusas maršrutas (Antakalnis) turi 4 kryptis. Reguliariomis darbo dienomis, darbo valandos yra:
(1) Antakalnis: 04:49 - 05:07(2) Antakalnis: 05:20 - 23:30(3) Autobusų Parkas (Kirtimai): 18:09 - 23:55(4) Šilėnų G.: 04:27 - 22:57
Naudokite Moovit App, kad rastumėte armiausią 38 autobusas stotelę netoliese ir kada atvyksta kitas 38 autobusas.

Kryptis: Antakalnis
22 stotelė
PERŽIŪRĖTI MARŠRUTO TVARKARAŠTĮ

- Tiekimo St.
- Kirtimai
- Felikso Vaitkaus St.
- Dariaus Ir Girėno St.
- Eišiškių Plentas
- Naujininkai
- Prūsų St.
- Panevėžio St.
- Pelesos St.
- Gervėčių St.
- Drujos St.
- Polocko St.
- Filaretų St.
- Krivių St.
- Vasaros St.
- Leono Sapiegos St.
- Petro Vileišio St.
- Šilo Tiltas
- Klinikų St.
- Tverečiaus St.
- Antakalnis

38 autobusas grafikas
Antakalnis maršruto grafikas:

pirmadienis	04:49 - 05:07
antradienis	04:49 - 05:07
trečiadienis	04:49 - 05:07
ketvirtadienis	04:49 - 05:07
penktadienis	04:49 - 05:07
šeštadienis	Neveikia
sekmadienis	Neveikia

38 autobusas informacija
Kryptis: Antakalnis
Stotelės: 22
Kelionės trukmė: 29 min
Maršruto apžvalga:

Antakalnio Žiedas

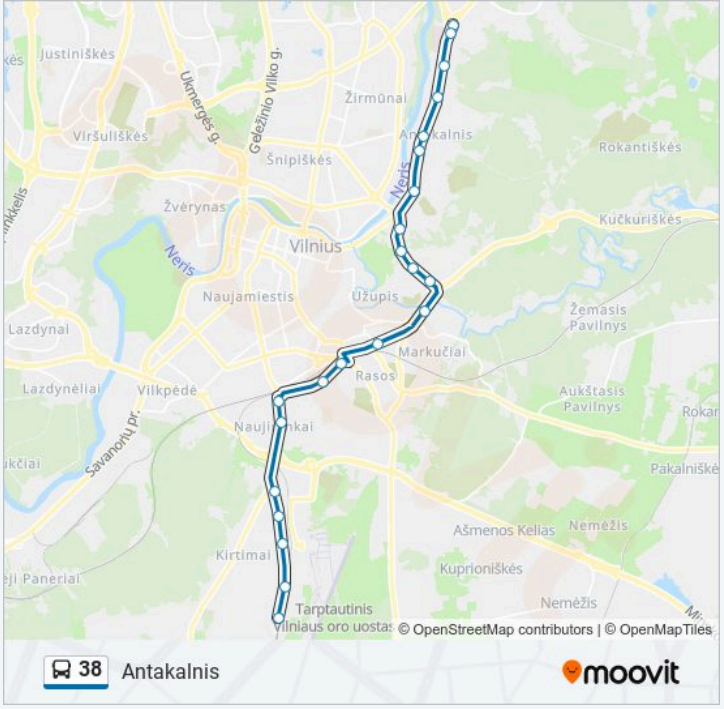

Kryptis: Antakalnis

22 stotelė

PERŽIŪRĖTI MARŠRUTO TVARKARAŠTĮ

Aukštoji Veržuva

Vaguva

Inovacijų Pramonės Parkas

Tujų St.

Miškadvaris

Vismaliukai

Žemoji Veržuva

Gvazdikų St.

Kairėnai

Baniškės

Lazerių St.

Dvarčionys

Lazerių St.

Dvarčionių Kryžkelė

Aukštagiris

Plytinės St.

Senoji Plytinė

Gedimino Technikos Universitetas

38 autobusas grafikas

Antakalnis maršruto grafikas:

pirmadienis	05:20 - 23:30
antradienis	05:20 - 23:30
trečiadienis	05:20 - 23:30
ketvirtadienis	05:20 - 23:30
penktadienis	05:20 - 23:30
šeštadienis	05:20 - 23:03
sekmadienis	05:20 - 23:03

38 autobusas informacija

Kryptis: Antakalnis
Stotelės: 22
Kelionės trukmė: 30 min
Maršruto apžvalga:

Vilniaus Universitetas

Saulėtekis

Nemenčinės Plentas

Antakalnio Žiedas

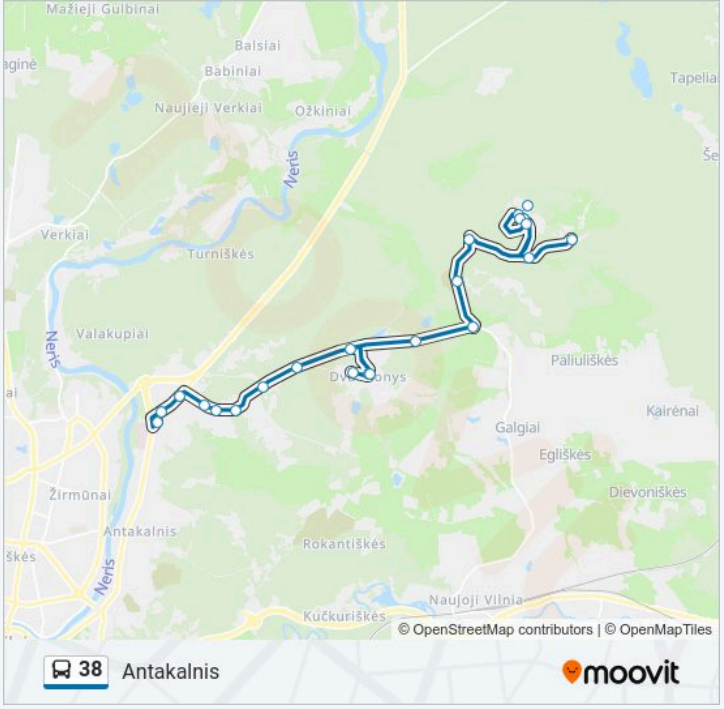

Kryptis: Autobusų Parkas (Kirtimai)

16 stotelė

PERŽIŪRĖTI MARŠRUTO TVARKARAŠTĮ

Antakalnio Žiedas

Antakalnis

Tverečiaus St.

Klinikų St.

Šilo Tiltas

Petro Vileišio St.

Leono Sapiegos St.

Vasaros St.

Krivių St.

Filaretų St.

Polocko St.

Gervėčių St.

Pelesos St.

Panevėžio St.

Prūsų St.

Naujininkai

38 autobusas grafikas

Autobusų Parkas (Kirtimai) maršruto grafikas:

pirmadienis	18:09 - 23:55
antradienis	18:09 - 23:55
trečiadienis	18:09 - 23:55
ketvirtadienis	18:09 - 23:55
penktadienis	18:09 - 23:55
šeštadienis	23:28
sekmadienis	23:28

38 autobusas informacija

Kryptis: Autobusų Parkas (Kirtimai)
Stotelės: 16
Kelionės trukmė: 23 min
Maršruto apžvalga:

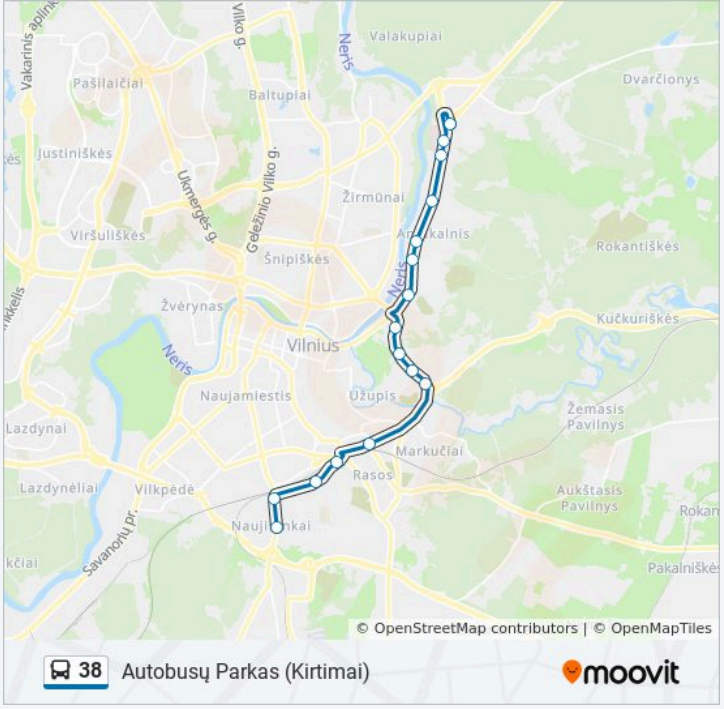

Kryptis: Šilėnų G.

35 stotelė

PERŽIŪRĖTI MARŠRUTO TVARKARAŠTĮ

Tiekimo St.

Kirtimai

Felikso Vaitkaus St.

Dariaus Ir Girėno St.

Eišiškių Plentas

Naujininkai

Prūsų St.

Panevėžio St.

Pelesos St.

Gervėčių St.

Drujos St.

Polocko St.

Filaretų St.

Krivių St.

Vasaros St.

Leono Sapiegos St.

Petro Vileišio St.

Šilo Tiltas

38 autobusas grafikas

Šilėnų G. maršruto grafikas:

pirmadienis	04:27 - 22:57
antradienis	04:27 - 22:57
trečiadienis	04:27 - 22:57
ketvirtadienis	04:27 - 22:57
penktadienis	04:27 - 22:57
šeštadienis	04:27 - 22:30
sekmadienis	04:27 - 22:30

38 autobusas informacija

Kryptis: Šilėnų G.
Stotelės: 35
Kelionės trukmė: 31 min
Maršruto apžvalga:

Klinikų St.

Tverečiaus St.

Antakalnis

Nemenčinės Plentas

Saulėtekis

Vilniaus Universitetas

Gedimino Technikos Universitetas

Senoji Plytinė

Plytinės St.

Aukštagiris

Dvarčionių Kryžkelė

Baniškės

Kairėnai

Gvazdikų St.

Žemoji Veržuva

Vaguva

Aukštoji Veržuva

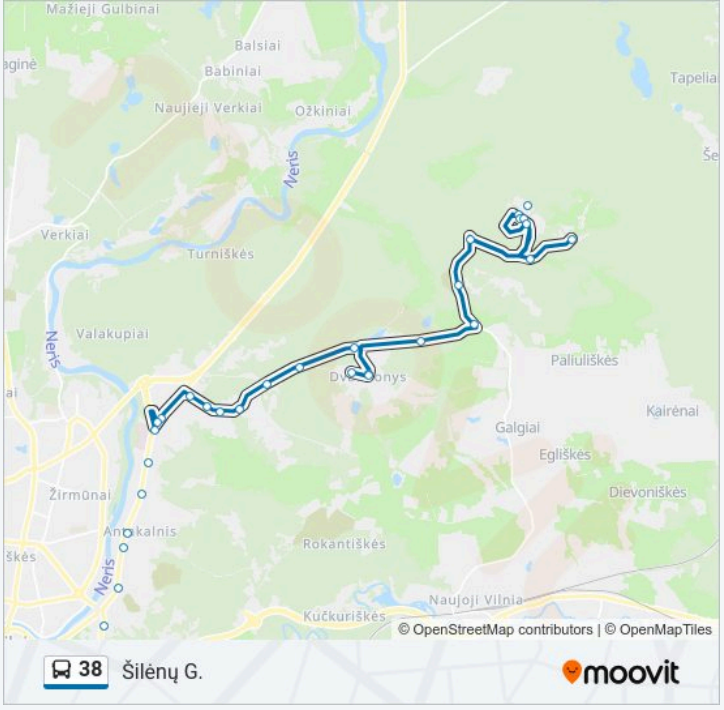

38 autobusas tvarkaraščiai ir maršrutų žemėlapiai prieinami autonominiu režimu PDF formatu moovitapp.com svetainėje. Pasinaudokite Moovit App, kad pamatytumėte atvykimo laikus gyvai, traukinių ar metro tvarkaraščius, ir detalius krypčių nurodymus visam viešajam transportui Vilnius mieste.

© 2024 Moovit - Visos teisės saugomos