16 Troleibusas tvarkaraštis ir maršruto žemėlapis

16 Pašilaičiai–Lazdynai–Stotis

Gauti Programėlę

16 Troleibusas maršrutas (Pašilaičiai–Lazdynai–Stotis) turi 5 kryptis. Reguliariomis darbo dienomis, darbo valandos yra: (1) 2-Asis Troleibusų Parkas (Justiniškių G.): 10:44 - 23:52(2) 2-Asis Troleibusų Parkas (Justiniškių G.): 23:41(3) Pašilaičiai: 04:50 - 07:39(4) Pašilaičiai: 05:15 - 23:13(5) Stotis: 04:44 - 23:04
Naudokite Moovit App, kad rastumėte armiausią 16 Troleibusas stotelę netoliese ir kada atvyksta kitas 16 Troleibusas.

Kryptis: 2-Asis Troleibusų Parkas (Justiniškių G.)
10 stotelė
PERŽIŪRĖTI MARŠRUTO TVARKARAŠTĮ

- Pašilaičių Žiedas
- Žemynos St.
- Vilniaus Rajono Poliklinika
- Čiobiškio St.
- Rygos St.
- Pal. Jurgio Matulaičio Bažnyčia
- Šaulių Sąjunga
- Viršuliškės
- Spaudos Rūmai
- Viršilų St.

16 Troleibusas grafikas
2-Asis Troleibusų Parkas (Justiniškių G.) maršruto grafikas:

pirmadienis	10:44 - 23:52
antradienis	10:44 - 23:52
trečiadienis	10:44 - 23:52
ketvirtadienis	10:44 - 23:52
penktadienis	10:44 - 23:52
šeštadienis	16:58 - 23:59
sekmadienis	16:58 - 23:59

16 Troleibusas informacija
Kryptis: 2-Asis Troleibusų Parkas (Justiniškių G.)
Stotelės: 10
Kelionės trukmė: 12 min
Maršruto apžvalga:

Kryptis: 2-Asis Troleibusų Parkas (Justiniškių G.)

19 stotelė

PERŽIŪRĖTI MARŠRUTO TVARKARAŠTĮ

Stotis
Aguonų St.
Vienaragių St.
Naujamiestis
Statybininkų St.
Savanorių Prospektas
Gerosios Vilties St.
Eigulių St.
Miškiniai
Litexpo
Lazdynai
Paukščių Takas
Vaivorykštės St.
Televizijos Bokštas
Karoliniškės
Laisvės Prospektas
Sietyno St.
Spaudos Rūmai

16 Troleibusas grafikas

2-Asis Troleibusų Parkas (Justiniškių G.) maršruto grafikas:

pirmadienis	23:41
antradienis	23:41
trečiadienis	23:41
ketvirtadienis	23:41
penktadienis	23:41
šeštadienis	23:41
sekmadienis	23:41

16 Troleibusas informacija

Kryptis: 2-Asis Troleibusų Parkas (Justiniškių G.)
Stotelės: 19
Kelionės trukmė: 27 min
Maršruto apžvalga:

Viršilų St.

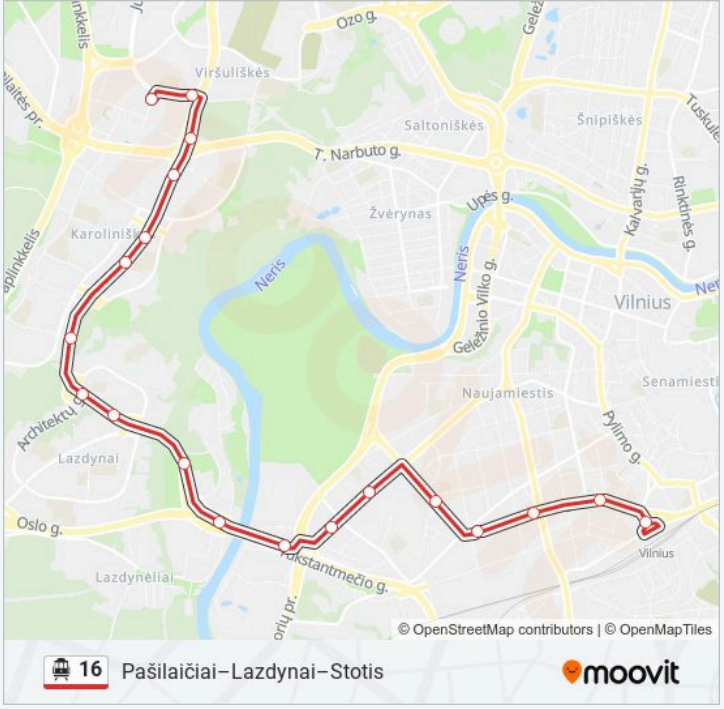

Kryptis: Pašilaičiai

9 stotelė

PERŽIŪRĖTI MARŠRUTO TVARKARAŠTĮ

Troleibusų Parkas

Spaudos Rūmai

Viršuliškės

Pal. Jurgio Matulaičio Bažnyčia

Rygos St.

Čiobiškio St.

Vilniaus Rajono Poliklinika

Žemynos St.

Pašilaičių Žiedas

16 Troleibusas grafikas

Pašilaičiai maršruto grafikas:

pirmadienis	04:50 - 07:39
antradienis	04:50 - 07:39
trečiadienis	04:50 - 07:39
ketvirtadienis	04:50 - 07:39
penktadienis	04:50 - 07:39
šeštadienis	05:04 - 10:53
sekmadienis	05:32 - 10:53

16 Troleibusas informacija

Kryptis: Pašilaičiai
Stotelės: 9
Kelionės trukmė: 12 min
Maršruto apžvalga:

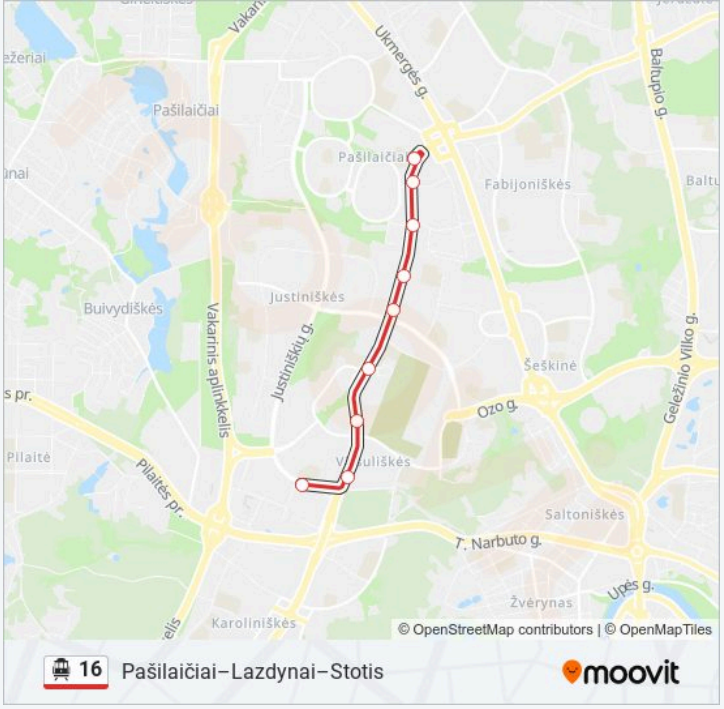

Kryptis: Pašilaičiai

25 stotelė

PERŽIŪRĖTI MARŠRUTO TVARKARAŠTĮ

Stotis

Aguonų St.

Vienaragių St.

Naujamiestis

Statybininkų St.

Savanorių Prospektas

Gerosios Vilties St.

Eigulių St.

Miškiniai

Litexpo

Lazdynai

Paukščių Takas

Vaivorykštės St.

Televizijos Bokštas

Karoliniškės

Laisvės Prospektas

Sietyno St.

Spaudos Rūmai

16 Troleibusas grafikas

Pašilaičiai maršruto grafikas:

pirmadienis	05:15 - 23:13
antradienis	05:15 - 23:13
trečiadienis	05:15 - 23:13
ketvirtadienis	05:15 - 23:13
penktadienis	05:15 - 23:13
šeštadienis	05:31 - 23:23
sekmadienis	05:54 - 23:23

16 Troleibusas informacija

Kryptis: Pašilaičiai
Stotelės: 25
Kelionės trukmė: 40 min
Maršruto apžvalga:

Viršuliškės

Pal. Jurgio Matulaičio Bažnyčia

Rygos St.

Čiobiškio St.

Vilniaus Rajono Poliklinika

Žemynos St.

Pašilaičių Žiedas

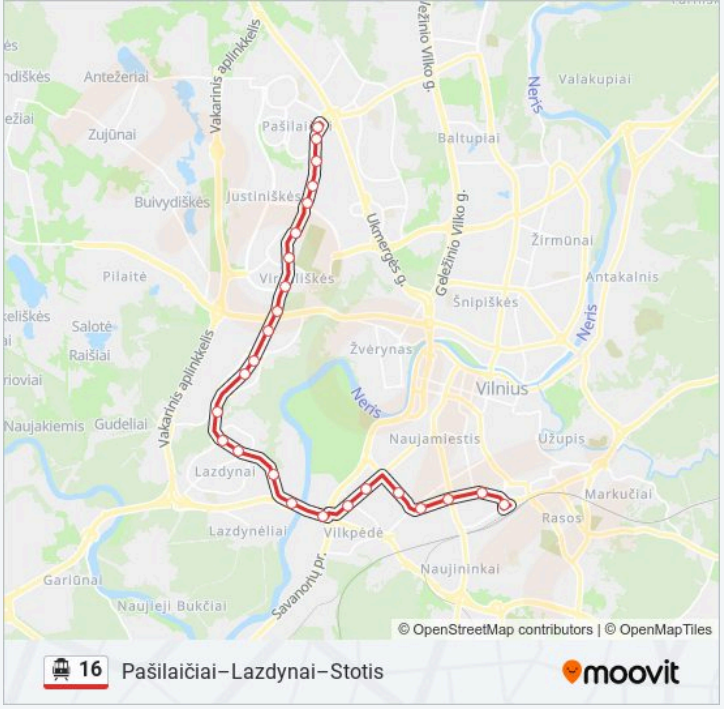

Kryptis: Stotis

27 stotelė

PERŽIŪRĖTI MARŠRUTO TVARKARAŠTĮ

Pašilaičių Žiedas

Žemynos St.

Vilniaus Rajono Poliklinika

Čiobiškio St.

Rygos St.

Pal. Jurgio Matulaičio Bažnyčia

Šaulių Sąjunga

Viršuliškės

Spaudos Rūmai

Sietyno St.

Laisvės Prospektas

Karoliniškės

Televizijos Bokštas

Vaivorykštės St.

Paukščių Takas

Lazdynai

Litexpo

Miškiniai

16 Troleibusas grafikas

Stotis maršruto grafikas:

pirmadienis	04:44 - 23:04
antradienis	04:44 - 23:04
trečiadienis	04:44 - 23:04
ketvirtadienis	04:44 - 23:04
penktadienis	04:44 - 23:04
šeštadienis	05:03 - 23:05
sekmadienis	05:26 - 23:05

16 Troleibusas informacija

Kryptis: Stotis
Stotelės: 27
Kelionės trukmė: 38 min
Maršruto apžvalga:

Eigulių St.

Gerosios Vilties St.

Savanorių Prospektas

Žemaitės St.

Statybininkų St.

Naujamiestis

Vienaragių St.

Aguonų St.

Stotis

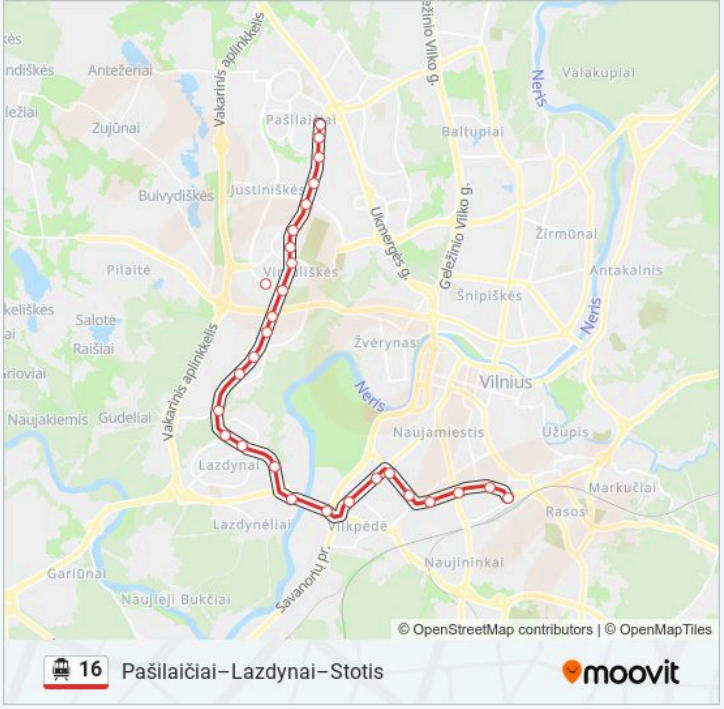

16 Troleibusas tvarkaraščiai ir maršrutų žemėlapiai prieinami autonominiu režimu PDF formatu moovitapp.com svetainėje. Pasinaudokite Moovit App, kad pamatytumėte atvykimo laikus gyvai, traukinių ar metro tvarkaraščius, ir detalius krypčių nurodymus visam viešajam transportui Vilnius mieste.

© 2024 Moovit - Visos teisės saugomos